

# PORTRAIT COMMUNAL

## Épinay-sur-Duclair



métropole  
ROUEN NORMANDIE

2026



Agence d'Urbanisme  
de Rouen et des Boucles  
de Seine et Eure

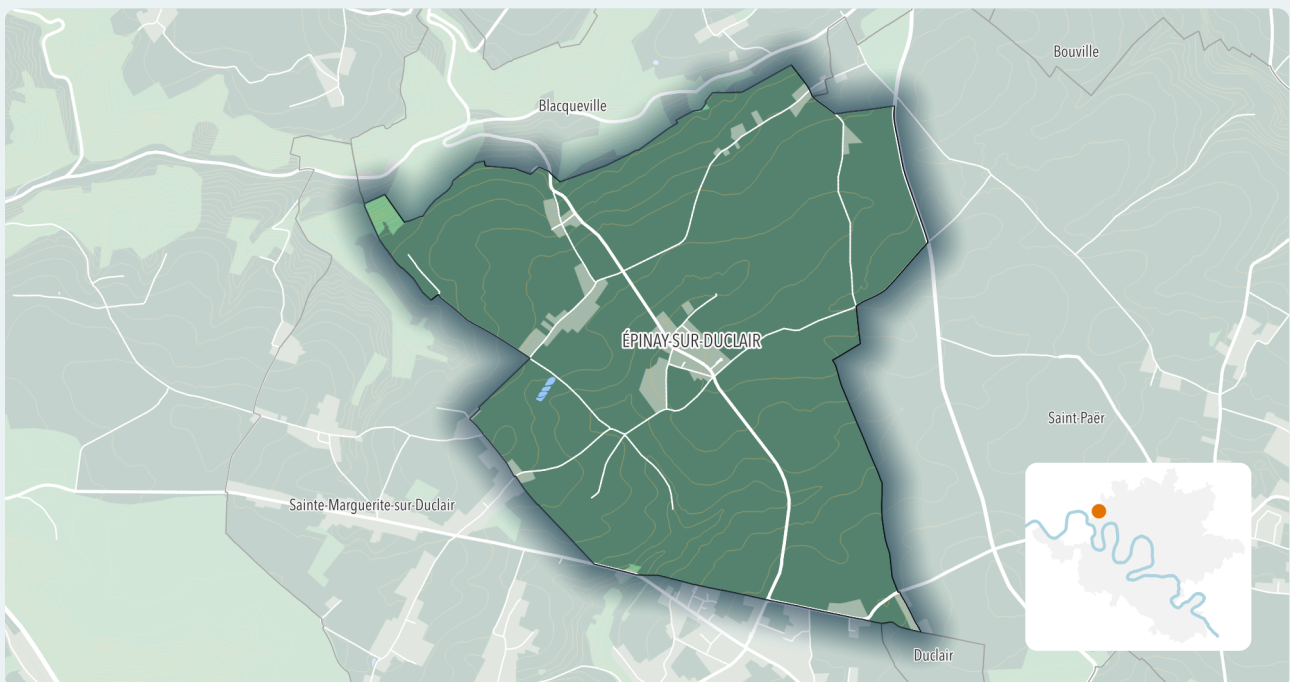


# Épinay-sur-Duclair

## → Introduction

L'Agence d'urbanisme de Rouen et des boucles de Seine et Eure met à disposition, en libre accès sur son site internet, plusieurs outils de visualisation de données accessibles via la page « Données et dynamiques ». Conçus en interne, ces outils facilitent l'analyse des nombreuses données collectées en continu.

Couvrant les principaux domaines d'étude de l'Agence – planification, aménagement et foncier ; socio-économie et développement ; socio-démographie et habitat ; mobilité et déplacements – ils offrent une lecture des tendances à l'œuvre et une compréhension approfondie du territoire.





# Les habitants

## Population en 2021

**513 habitants**

0.1% de son intercommunalité (Métropole Rouen Normandie)

## Superficie

**7 km<sup>2</sup> soit 77 hab./km<sup>2</sup>**

1.1% de son intercommunalité (Métropole Rouen Normandie)

## Variation de la population 2015-2021

↓ **-5.7%** soit une perte de **31 hab.**

+1.59% (Métropole Rouen Normandie) / +1.47% (Grand territoire)

## Dynamique démographique 2015-2021

Solde naturel: **+19 hab.** ↑

Solde migratoire: **-50 hab.** ↓

## Taux de croissance annuel moyen 2015-2021

Épinay-sur-Duclair

**-0.97%**

dû au solde naturel +0.57% / dû au solde migratoire -1.55%

Métropole Rouen Normandie

**+0.26%**

dû au solde naturel +0.3% / dû au solde migratoire -0.03%

Grand territoire

**+0.24%**

dû au solde naturel +0.31% / dû au solde migratoire -0.06%


## Âge moyen de la population en 2021

**38.5 ans**




Épinay-sur-Duclair

**40.1 ans**



Métropole Rouen Normandie

**40.2 ans**



Grand territoire

## Structure par âge en 2021

Épinay-sur-Duclair



Métropole Rouen Normandie



Grand territoire



0-10 ans 11-17 ans 18-24 ans 25-39 ans 40-64 ans 65-79 ans 80 ans +

## Évolution de la population de 65 ans et plus 2015-2021

↑ **+8.4%** soit une hausse de **5 hab.**

+10.7% (Métropole Rouen Normandie) / +12.5% (Grand territoire)

## Proportion d'hab. de 65 ans et plus en 2021

**11.7%**

19.3% (Métropole Rouen Normandie) / 19.2% (Grand territoire)


## Part de nouveaux emménagés de moins d'un an en 2021

**10.6 %**




Épinay-sur-Duclair

**4.4 %**



Métropole Rouen Normandie

**3.3 %**



Grand territoire

## Profil des nouveaux emménagés de moins d'un an en 2021

Moins de 15 ans

non significatif

Plus de 60 ans

non significatif

Ménages cadres (pers. de référence)

non significatif

Ménages ouvriers (pers. de référence)

non significatif

Ménages locataires du parc social

non significatif



# Les habitants

## Revenus et niveau de vie en 2021

Revenu médian: **1931 €/mois**

1839 €/mois (Métropole Rouen Normandie)

Taux de pauvreté: **Non disponible**

18.2% (Métropole Rouen Normandie) / 15.7% (Grand territoire)

## Bénéficiaires de prestations sociales fin 2021

Allocation Adulte Handicapé (AAH) :  
**7 allocataires**

Revenu de Solidarité Active (RSA) :  
**5 allocataires**

Allocation de Rentrée Scolaire (ARS) :  
**15 familles**

## Profil socio-économique de la population en 2021

Personnes de 75 ans et plus vivant seules

**34%**

Familles monoparentales

**5.8%**

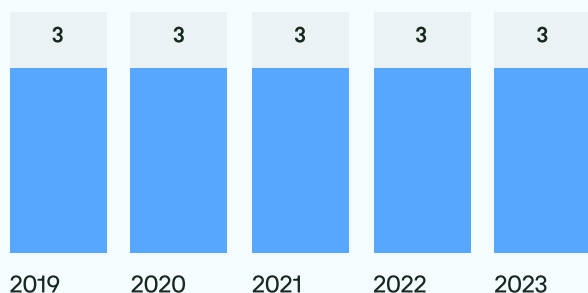
Familles bénéficiaires de l'ARS

**16.8%**

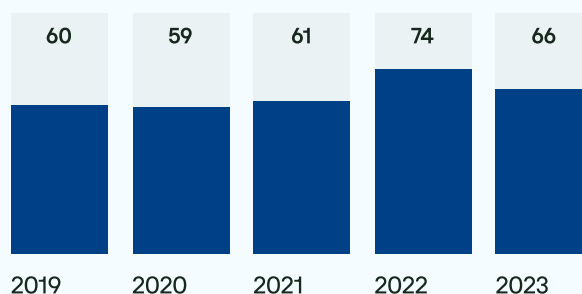
Actifs allocataires RSA

**3%**

## Nombre de classes en école primaire par rentrée scolaire




## Effectifs en école primaire par rentrée scolaire



## Niveaux de diplôme en 2021


Épinay-sur-Duclair



Métropole Rouen Normandie



Grand territoire



■ Pas de diplôme ■ Brevet des collèges ■ CAP/BEP ■ Bac ■ Bac +2  
■ Bac +3/4 ■ Bac +5 et plus



# L'offre de logements

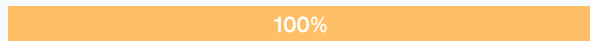
## Nombre de logements

**208** logements en 2021

0.1% de son intercommunalité (Métropole Rouen Normandie)

## Répartition par type

Épinay-sur-Duclair



Métropole Rouen Normandie



Grand territoire



Maisons Appartements

## Variation de logements 2015-2021

↑ **+3%** soit un gain de 6 logements

+5.4% (Métropole Rouen Normandie) / +5.3% (Grand territoire)


## Taux de variation 2015-2021 par type

**+6 maisons**



+2.1% (Métropole Rouen Normandie) / +3.6% (Grand territoire)

**0 appartements**



+7.8% (Métropole Rouen Normandie) / +7.3% (Grand territoire)


## Taux de variation 2015-2021 par statut d'occupation

**+1 résidences principales**



+5.1% (Métropole Rouen Normandie) / +5.1% (Grand territoire)

**0 résidences secondaires**



+60.1% (Métropole Rouen Normandie) / +28.7% (Grand territoire)

**+4 logements vacants**




+2.3% (Métropole Rouen Normandie) / +4.3% (Grand territoire)

## Répartition par nombre de pièces

**4.2** pièces en moyenne par logement en 2021

3.4 (Métropole Rouen Normandie) / 3.6 (Grand territoire)

Épinay-sur-Duclair



Métropole Rouen Normandie



Grand territoire



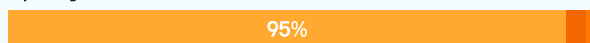
T1 T2 T3 T4 T5 et +

## Taux de vacances des logements

**4.6%** soit **10** logements en 2023

12.4% (Métropole Rouen Normandie) / 10.8% (Grand territoire)

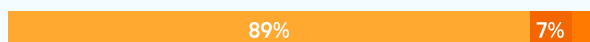
Épinay-sur-Duclair



Métropole Rouen Normandie



Grand territoire



Occupés Vacants (moins de 2 ans) Vacants (plus de 2 ans)


## Performance énergétique des logements

**22.2%** de passoires thermiques (F/G) soit **46 log.** en 2023

20.6% (Métropole Rouen Normandie) / 21.5% (Grand territoire)

## Répartition estimée par étiquette DPE en 2023


Épinay-sur-Duclair



Métropole Rouen Normandie



Grand territoire



A B C D E F G ND



# L'offre de logements

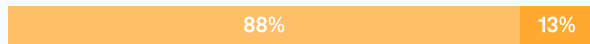
## Construction neuve

16 logements autorisés entre 2018-2023

0.1% de son intercommunalité (Métropole Rouen Normandie)

Typologie de logements autorisés entre 2018-2023

Épinay-sur-Duclair



Métropole Rouen Normandie



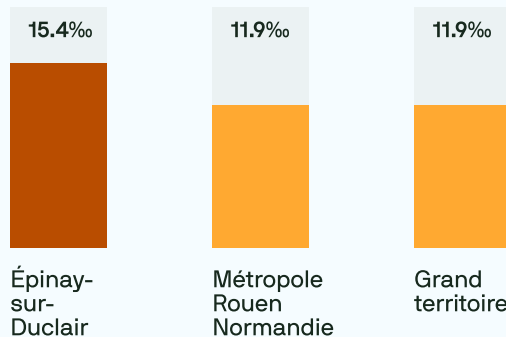
Grand territoire



Indiv. pur Indiv. groupé Collectif Résidence

## Taux de construction 2018-2023

Logements autorisés (moy./an) pour 1000 logements existants



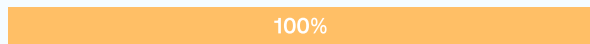
## Logements sociaux

5% de logements sociaux, soit 10 logements en 2023

30.6% (Métropole Rouen Normandie) / 26.3% (Grand territoire)

Répartition par type

Épinay-sur-Duclair



Métropole Rouen Normandie



Grand territoire



Maisons Appartements

## Période de construction des logements sociaux

Âge moyen en 2023: 23 ans

39 ans (Métropole Rouen Normandie) / 39 ans (Grand territoire)

Répartition par période

Épinay-sur-Duclair



Métropole Rouen Normandie




Grand territoire



Avant 1974 Entre 1975 et 1999 Après 2000


## Prix médian des maisons par m<sup>2</sup> en 2023

Maisons anciennes (min. 5 transactions)



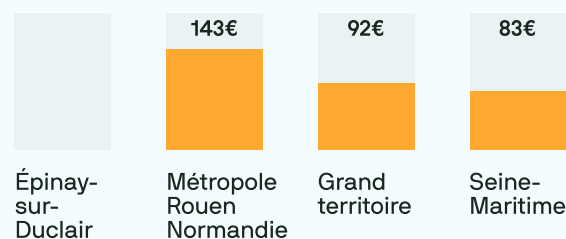
## Prix médian des appart par m<sup>2</sup> en 2023

Appartements anciens (min. 5 transactions)



## Prix médian des terrains par m<sup>2</sup> en 2023


Terrains à bâtir (min. 5 transactions)



## Loyers moyens observés en 2023


Maisons

(Surface de 92 m<sup>2</sup> et surface moyenne par pièce de 22,4 m<sup>2</sup>)



Appartements

(Surface de 52 m<sup>2</sup> et surface moyenne par pièce de 22,2 m<sup>2</sup>)





# L'activité et l'emploi

## Nombre d'emplois au lieu de travail

41 emplois en 2021

0 % de son intercommunalité (Métropole Rouen Normandie)


## Variation de l'emploi total 2015-2021

↑ +11.4% soit un gain de 4 emplois


+2.8% (Métropole Rouen Normandie) / +2.8% (Grand territoire)

## Taux d'emploi de la population en 2021


Épinay-sur-Duclair 264 actifs en emplois pour 513 habitants



Métropole Rouen Normandie



Grand territoire



## Emploi non salarié

16 emplois non salariés en 2021

Épinay-sur-Duclair



Métropole Rouen Normandie



Grand territoire



■ Emploi non salarié ■ Emploi salarié


## Agriculture

8 exploitations en 2020 (13 en 2010) ↓


9.14 eq. temps plein en 2020 (13.39 en 2010) ↓

Part de surfaces agricoles en 2023


Épinay-sur-Duclair soit 575.3 hectares



Métropole Rouen Normandie




Grand territoire




Surfaces agricoles par nature de culture en 2023


Céréales: 291.07 ha




Oléo-protéagineux: 115.43 ha



Autres cultures: 46.68 ha



Prairies: 122.1 ha



## Variation de l'emploi salarié privé sur 10 ans (2014-2023)

4 emplois salariés privés en 2023


Épinay-sur-Duclair -2 emp.



Métropole Rouen Normandie +10782 emp.




Grand territoire +16893 emp.




## Indice de concentration d'emploi en 2021

Emplois localisés pour 100 actifs occupés résidents


Épinay-sur-Duclair 41 emplois localisés pour 264 actifs occupés



Métropole Rouen Normandie



Grand territoire



## Établissements économiques

4 établissements en 2023

↑ +100% soit un gain de 2 étab.

+5.4% (Métropole Rouen Normandie) / +6.4% (Grand territoire)

Répartition par secteur d'activité

Épinay-sur-Duclair



Métropole Rouen Normandie



Grand territoire



■ Industrie ■ Construction ■ Commerce ■ Hôtellerie-restauration  
■ Autres serv. march. hors intérim ■ Serv. non marchands ■ Intérim



# L'activité et l'emploi

## Salariés en emploi non permanent\*

11 salariés non permanents en 2021

↓ -25.9% (2015-2021) soit une perte de 4 emplois  
+6.7% (Métropole Rouen Normandie) / +4.5% (Grand territoire)

Part de salariés en emploi non permanent

Épinay-sur-Duclair

37.9%

Métropole Rouen Normandie

15.9%

Grand territoire

16.2%

\*concerne l'ensemble des salariés qui ne sont pas titulaires de la fonction publique ou dont le contrat est à durée indéterminée

## Demandeurs d'emploi en fin de mois (ABC)

15 DEFM en 2023

↓ -25% sur un an

+3.4% (Métropole Rouen Normandie) / +2.3% (Grand territoire)

Répartition par sexe

Épinay-sur-Duclair

33%

67%

Métropole Rouen Normandie

51%

49%

Grand territoire

50%

50%

■ Hommes ■ Femmes

## Distances moyennes domicile-travail des actifs résidents en 2021

Épinay-sur-Duclair

36km

Métropole Rouen Normandie

19.5km

Grand territoire

21.6km

Distances moyennes par profil d'actif

Actifs travaillant dans l'EPCI de résidence

19km

Cadres

127km

Employés

26km

Ouvriers

19km

En voiture

35km

## Durées moyennes domicile-travail des actifs résidents en 2021

Épinay-sur-Duclair

35.7min

Métropole Rouen Normandie

20.6min

Grand territoire

22min

Durées moyennes par profil d'actif

Actifs travaillant dans l'EPCI de résidence

24min

Cadres

92min

Employés

28min

Ouvriers

25min

En voiture

35min

## Parts modales des déplacements domicile-travail en 2021

Épinay-sur-Duclair

89%

6%

Métropole Rouen Normandie

8%

68%

17%

Grand territoire

6%

75%

13%

■ Pas de transport ■ Marche ■ Vélo ■ Deux-roues motorisé ■ Voiture  
■ Transp. en commun

## Emissions annuelles de CO2 par actif résident en 2021

Épinay-sur-Duclair

1 T eq.CO2

Métropole Rouen Normandie

0.5 T eq.CO2

Grand territoire

0.63 T eq.CO2



# Le cadre de vie

## Consommation d'espaces naturels, agricoles et forestiers

**5 hectares** consommés entre 2010-2020  
soit **0.8%** de la surface communale  
1.1% (Métropole Rouen Normandie) / 1% (Grand territoire)

### Destination des surfaces consommées

Épinay-sur-Duclair



Métropole Rouen Normandie



Grand territoire

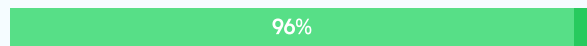


■ Activité ■ Résidentiel ■ Mixte ■ Inconnu

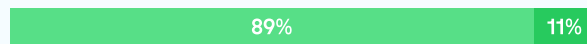
## Surfaces naturelles en 2022

**15 hectares** soit **2%** de la commune  
42% (Métropole Rouen Normandie) / 32% (Grand territoire)

Épinay-sur-Duclair



Métropole Rouen Normandie




Grand territoire



■ Forêts ■ Surfaces en eau

### Surfaces de forêts pour 1000 habitants

Épinay-sur-Duclair



Métropole Rouen Normandie



Grand territoire




## Surfaces végétalisées au sein de l'enveloppe urbaine en 2022

Épinay-sur-Duclair



Métropole Rouen Normandie



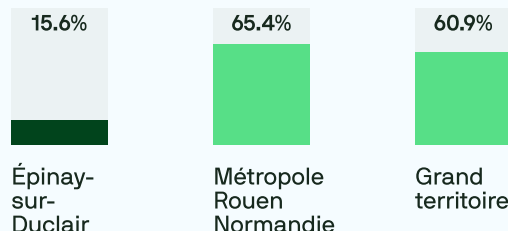
Grand territoire



■ Surfaces végétalisées ■ Surfaces urbanisées

## Accessibilité aux espaces verts en 2019


Part de la population résidant à moins de 300m d'un espace vert (forêt, parc ou jardin public)



## Pratique sportive

Licenciés sportifs (pour 100 hab.) au lieu de résidence en 2022

Épinay-sur-Duclair



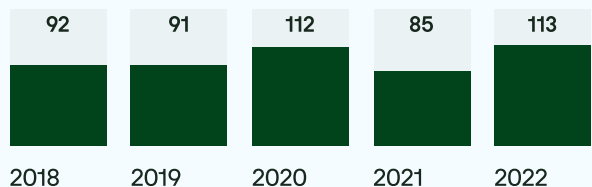
Métropole Rouen Normandie



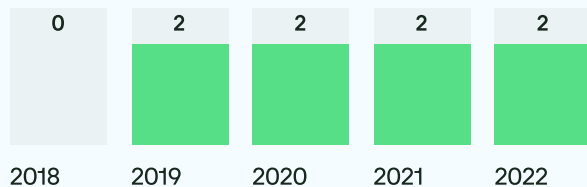
Grand territoire



Nombre de licenciés sportifs (au lieu de résidence)



Nombre de clubs sportifs (au lieu de pratique)



## Pratique du vélo

Taux de cyclabilité de la voirie communale: **0%**

Places de stationnement vélo pour 1000 habitants

Épinay-sur-Duclair



Métropole Rouen Normandie



Grand territoire





## Le cadre de vie

### Médecins pour 1000 hab. en 2023

Épinay-sur-Duclair 0 médecins

0 ‰

Métropole Rouen Normandie

1.01 ‰

Grand territoire

0.92 ‰

### Pharmacies pour 1000 hab. en 2023

Épinay-sur-Duclair 0 pharmacies

0 ‰

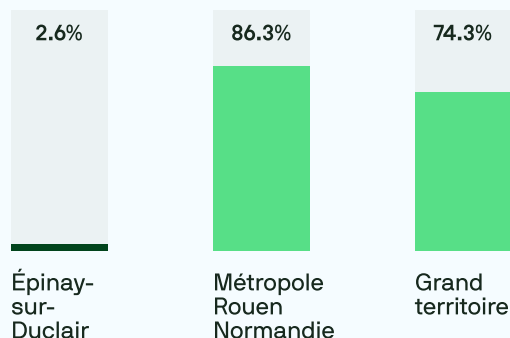
Métropole Rouen Normandie

0.31 ‰

Grand territoire

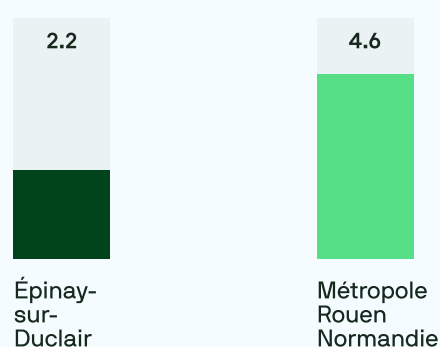
0.29 ‰

### Ménages résidant à moins de 15 min de marche d'un professionnel de santé en 2019



### Accessibilité potentielle localisée aux médecins généralistes en 2022

en consultations par an et par habitant



### Niveau d'équipement en 2023

Typologie de commune:

**Autre commune**

Distances aux pôles d'équipements les plus proches

Pôle supérieur

11.5km

Pôle intermédiaire

6.4km

### Paniers de services Insee (% de présence)

Sélection d'équipements par catégorie de population

Vie courante - sur 21 équipements

9.5%

Jeunes - sur 12 équipements

8.3%

Familles - sur 20 équipements

5%

Séniors - sur 16 équipements

6.3%

### Sécurité routière et délinquance

Nombre d'accidents pour 10km de voirie (2019-2023)

Épinay-sur-Duclair

0


Métropole Rouen Normandie

2.2

Grand territoire


1.2

Évolution du nombre d'accidents de la route par an

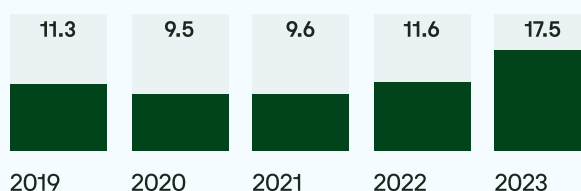


### Taux de gravité des accidents de la route

Nombre de blessés graves ou tués par accident



Nombre de faits de délinquance pour 1000 habitants





**Agence d'Urbanisme**  
de Rouen et des Boucles  
de Seine et Eure

L'Agence d'urbanisme développe un socle d'observation territorial régulièrement tenu à jour, pour ses besoins d'études et de suivi des dynamiques du Grand territoire. Il s'appuie sur de nombreuses sources de données, issues de la statistique publique, diffusées en open data par différents producteurs :

Insee (Recensement de la population, Filosofi, Base Permanente des Équipements)  
IGN (OCS GE, Registre Parcellaire Graphique)  
Cerema (Fichiers fonciers, Portail de l'artificialisation)  
Ministère de l'aménagement du territoire (Répertoire des logements locatifs sociaux, Sitadel)  
Ministère de l'agriculture (Agreste Recensement agricole)  
Ministère de l'éducation nationale (Effectifs scolaires)  
Ministère de l'enseignement supérieur et de la recherche (Effectifs étudiants)  
Ministère de l'Intérieur (Base statistique de la délinquance)  
Direction de la recherche, des études, de l'évaluation et des statistiques (APL)  
URSSAF (Emploi salarié privé)  
France Travail (Demandeurs d'emploi)  
Caisse d'Allocations Familiales (Bénéficiaires aides sociales)  
ADNOV (Perval)  
Centre Scientifique et Technique du Bâtiment (Estimations DPE)  
Vélo & Territoires (Taux de cyclabilité)  
Institut national de la jeunesse et de l'éducation populaire (recensement des licences et clubs sportifs)  
Observatoire Interministériel de la Sécurité Routière

Tel. : 02 35 07 04 96  
Mail : [contact@aurbse.org](mailto:contact@aurbse.org)

[www.aurbse.org](http://www.aurbse.org)

