

PORTRAIT COMMUNAL

Bouville



CAUX
AUSTREBERTHE

2026



Agence d'Urbanisme
de Rouen et des Boucles
de Seine et Eure

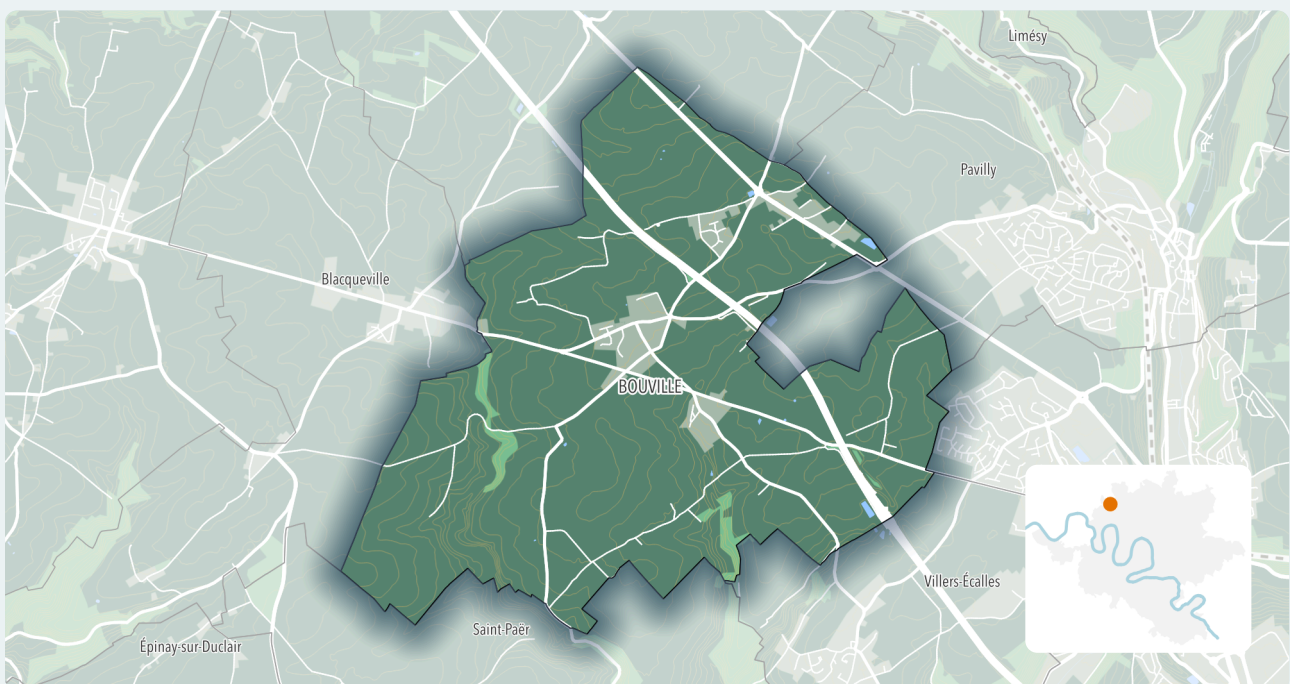


Bouville

→ Introduction

L'Agence d'urbanisme de Rouen et des boucles de Seine et Eure met à disposition, en libre accès sur son site internet, plusieurs outils de visualisation de données accessibles via la page « Données et dynamiques ». Conçus en interne, ces outils facilitent l'analyse des nombreuses données collectées en continu.

Couvrant les principaux domaines d'étude de l'Agence – planification, aménagement et foncier ; socio-économie et développement ; socio-démographie et habitat ; mobilité et déplacements – ils offrent une lecture des tendances à l'œuvre et une compréhension approfondie du territoire.





Les habitants

Population en 2021

1013 habitants

4 % de son intercommunalité (Caux-Austreberthe)

Superficie

13 km² soit **81 hab./km²**

14,6 % de son intercommunalité (Caux-Austreberthe)

Variation de la population 2015-2021

↑ **+4.43%** soit un gain de **43 hab.**

-0.73% (Caux-Austreberthe) / +1.47% (Grand territoire)

Dynamique démographique 2015-2021

Solde naturel: **+39 hab.** ↑

Solde migratoire: **+4 hab.** ↑

Taux de croissance annuel moyen 2015-2021

Bouville

+0.73%

dû au solde naturel +0.66% / dû au solde migratoire +0.07%

Caux-Austreberthe

-0.12%

dû au solde naturel +0.29% / dû au solde migratoire -0.41%

Grand territoire

+0.24%

dû au solde naturel +0.31% / dû au solde migratoire -0.06%


Âge moyen de la population en 2021

43.1 ans




Bouville

41.3 ans



Caux-Austreberthe

40.2 ans



Grand territoire

Structure par âge en 2021

Bouville

13% 9% 6% 16% 32% 21%

Caux-Austreberthe

13% 9% 7% 17% 33% 15% 6%

Grand territoire

13% 9% 10% 19% 31% 14% 6%

0-10 ans 11-17 ans 18-24 ans 25-39 ans 40-64 ans 65-79 ans 80 ans +

Évolution de la population de 65 ans et plus 2015-2021

↑ **+20.4%** soit une hausse de **43 hab.**

+15.3% (Caux-Austreberthe) / +12.5% (Grand territoire)

Proportion d'hab. de 65 ans et plus en 2021

25.1%

20.3% (Caux-Austreberthe) / 19.2% (Grand territoire)

Part de nouveaux emménagés de moins d'un an en 2021

7%




Bouville

4.7%



Caux-Austreberthe

3.3%



Grand territoire

Profil des nouveaux emménagés de moins d'un an en 2021

Moins de 15 ans

28.6%

Plus de 60 ans

non significatif

Ménages cadres (pers. de référence)

60.2%

Ménages ouvriers (pers. de référence)

non significatif

Ménages locataires du parc social

non significatif



Les habitants

Revenus et niveau de vie en 2021

Revenu médian: **2115 €/mois**

1873 €/mois (Caux-Austreberthe)

Taux de pauvreté: **Non disponible**

12.1% (Caux-Austreberthe) / 15.7% (Grand territoire)

Bénéficiaires de prestations sociales fin 2021

Allocation Adulte Handicapé (AAH) : **9 allocataires**

Revenu de Solidarité Active (RSA) : **5 allocataires**

Allocation de Rentrée Scolaire (ARS) : **30 familles**

Profil socio-économique de la population en 2021

Personnes de 75 ans et plus vivant seules

21.2%

Familles monoparentales

9.5%

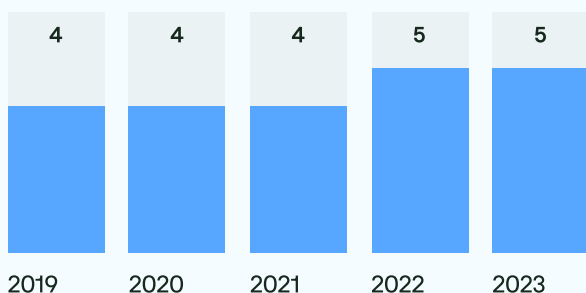
Familles bénéficiaires de l'ARS

19.1%

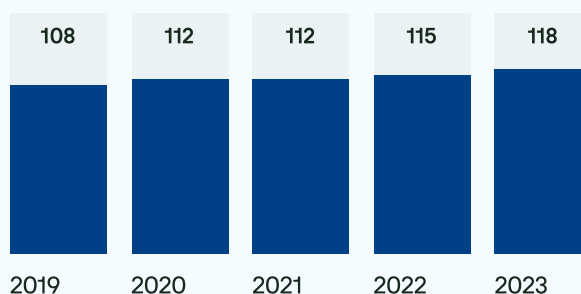
Actifs allocataires RSA

1.9%

Nombre de classes en école primaire par rentrée scolaire




Effectifs en école primaire par rentrée scolaire



Niveaux de diplôme en 2021

Bouville



Caux-Austreberthe



Grand territoire



■ Pas de diplôme
 ■ Brevet des collèges
 ■ CAP/BEP
 ■ Bac
 ■ Bac +2
 ■ Bac +3/4
 ■ Bac +5 et plus



L'offre de logements

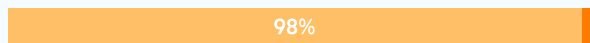
Nombre de logements

432 logements en 2021

3.7% de son intercommunalité (Caux-Austreberthe)

Répartition par type

Bouville



Caux-Austreberthe



Grand territoire



■ Maisons ■ Appartements

Variation de logements 2015-2021

↑ **+5%** soit un gain de 21 logements

+2.8% (Caux-Austreberthe) / +5.3% (Grand territoire)


Taux de variation 2015-2021 par type

+22 maisons



+4.9% (Caux-Austreberthe) / +3.6% (Grand territoire)

-1 appartements



-1.7% (Caux-Austreberthe) / +7.3% (Grand territoire)


Taux de variation 2015-2021 par statut d'occupation

+20 résidences principales



+2.7% (Caux-Austreberthe) / +5.1% (Grand territoire)

-1 résidences secondaires



+28.2% (Caux-Austreberthe) / +28.7% (Grand territoire)

+5 logements vacants



+0.6% (Caux-Austreberthe) / +4.3% (Grand territoire)

Répartition par nombre de pièces

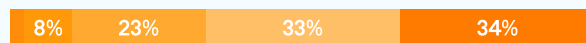
4.5 pièces en moyenne par logement en 2021

4 (Caux-Austreberthe) / 3.6 (Grand territoire)

Bouville



Caux-Austreberthe



Grand territoire



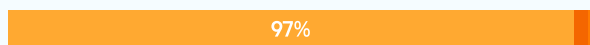
■ T1 ■ T2 ■ T3 ■ T4 ■ T5 et +

Taux de vacances des logements

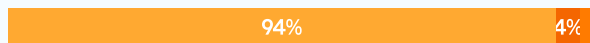
3.4% soit **15** logements en 2023

6.4% (Caux-Austreberthe) / 10.8% (Grand territoire)

Bouville



Caux-Austreberthe



Grand territoire



■ Occupés ■ Vacants (moins de 2 ans) ■ Vacants (plus de 2 ans)

Performance énergétique des logements

26.9% de passoires thermiques (F/G) soit **117 log.** en 2023

19.7% (Caux-Austreberthe) / 21.5% (Grand territoire)

Répartition estimée par étiquette DPE en 2023

Bouville



Caux-Austreberthe



Grand territoire



■ A ■ B ■ C ■ D ■ E ■ F ■ G ■ ND



L'offre de logements

Construction neuve

25 logements autorisés entre 2018-2023

4.6 % de son intercommunalité (Caux-Austreberthe)

Typologie de logements autorisés entre 2018-2023

Bouville



Caux-Austreberthe



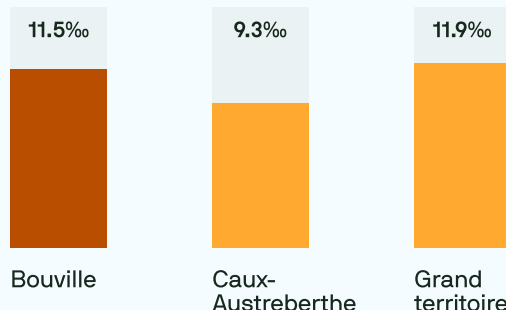
Grand territoire



Indiv. pur Indiv. groupé Collectif Résidence

Taux de construction 2018-2023

Logements autorisés (moy./an) pour 1000 logements existants




Logements sociaux

0% de logements sociaux, soit 0 logements en 2023

31.3% (Caux-Austreberthe) / 26.3% (Grand territoire)

Répartition par type

Bouville



Caux-Austreberthe



Grand territoire



Maisons Appartements


Période de construction des logements sociaux

Âge moyen en 2023: **Non concerné**

44 ans (Caux-Austreberthe) / 39 ans (Grand territoire)

Répartition par période

Bouville



Caux-Austreberthe



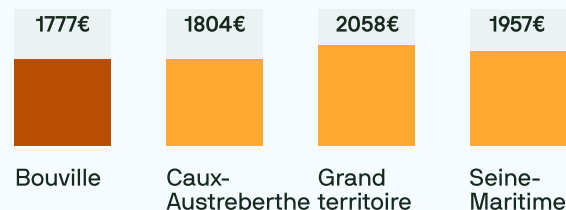
Grand territoire



Avant 1974 Entre 1975 et 1999 Après 2000

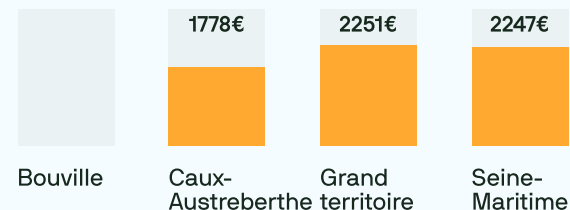
Prix médian des maisons par m² en 2023

Maisons anciennes (min. 5 transactions)



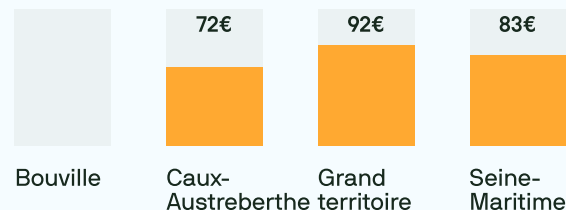
Prix médian des appart par m² en 2023

Appartements anciens (min. 5 transactions)



Prix médian des terrains par m² en 2023


Terrains à bâtir (min. 5 transactions)



Loyers moyens observés en 2023


Maisons

(Surface de 92 m² et surface moyenne par pièce de 22,4 m²)



Appartements

(Surface de 52 m² et surface moyenne par pièce de 22,2 m²)





L'activité et l'emploi

Nombre d'emplois au lieu de travail

86 emplois en 2021

1% de son intercommunalité (Caux-Austreberthe)

Variation de l'emploi total 2015-2021

↓ -30.2% soit une perte de 37 emplois

-5.3% (Caux-Austreberthe) / +2.8% (Grand territoire)

Taux d'emploi de la population en 2021

Bouville 434 actifs en emplois pour 1013 habitants

75.8%

Caux-Austreberthe

67.5%

Grand territoire

63.5%

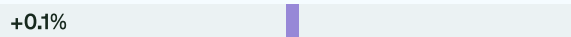
Variation de l'emploi salarié privé sur 10 ans (2014-2023)

30 emplois salariés privés en 2023

Bouville -10 emp.



Caux-Austreberthe +5 emp.



Grand territoire +16893 emp.



Emploi non salarié

31 emplois non salariés en 2021

Bouville



Caux-Austreberthe



Grand territoire



■ Emploi non salarié ■ Emploi salarié

Indice de concentration d'emploi en 2021

Emplois localisés pour 100 actifs occupés résidents

Bouville 86 emplois localisés pour 434 actifs occupés

19.8

Caux-Austreberthe

82.5

Grand territoire

103.9

Agriculture

11 exploitations en 2020 (15 en 2010) ↓

17.74 eq. temps plein en 2020 (23.38 en 2010) ↓

Part de surfaces agricoles en 2023

Bouville soit 988.5 hectares

78.8%

Caux-Austreberthe

61.2%

Grand territoire

45.8%

Surfaces agricoles par nature de culture en 2023

Céréales: 512.45 ha

51.8%

Oléo-protéagineux: 99.34 ha

10.1%

Autres cultures: 128.74 ha

13%

Prairies: 247.99 ha

25.1%

Établissements économiques

11 établissements en 2023

↑ +10% soit un gain de 1 étab.

+6.5% (Caux-Austreberthe) / +6.4% (Grand territoire)

Répartition par secteur d'activité

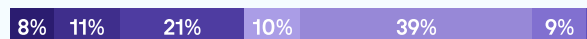
Bouville



Caux-Austreberthe



Grand territoire



■ Industrie ■ Construction ■ Commerce ■ Hôtellerie-restauration
■ Autres serv. march. hors intérim ■ Serv. non marchands ■ Intérim



L'activité et l'emploi

Salariés en emploi non permanent*

15 salariés non permanents en 2021

↑ +24.7% (2015-2021) soit un gain de 3 emplois
-2.5% (Caux-Austreberthe) / +4.5% (Grand territoire)

Part de salariés en emploi non permanent

Bouville

20.3%

Caux-Austreberthe

17.5%

Grand territoire

16.2%

*concerne l'ensemble des salariés qui ne sont pas titulaires de la fonction publique ou dont le contrat est à durée indéterminée

Demandeurs d'emploi en fin de mois (ABC)

35 DEFM en 2023

↓ -12.5% sur un an

-0.6% (Caux-Austreberthe) / +2.3% (Grand territoire)

Répartition par sexe

Bouville

50%

50%

Caux-Austreberthe

47%

53%

Grand territoire

50%

50%

■ Hommes ■ Femmes

Distances moyennes domicile-travail des actifs résidents en 2021

Bouville

23.4km

Caux-Austreberthe

24.1km

Grand territoire

21.6km

Distances moyennes par profil d'actif

Actifs travaillant dans l'EPCI de résidence

3km

Cadres

31km

Employés

13km

Ouvriers

39km

En voiture

24km

Durées moyennes domicile-travail des actifs résidents en 2021

Bouville

23.3min

Caux-Austreberthe

23.4min

Grand territoire

22min

Durées moyennes par profil d'actif

Actifs travaillant dans l'EPCI de résidence

5min

Cadres

29min

Employés

15min

Ouvriers

37min

En voiture

24min

Parts modales des déplacements domicile-travail en 2021

Bouville

95%

Caux-Austreberthe

87%

Grand territoire

6%

75%

13%

■ Pas de transport ■ Marche ■ Vélo ■ Deux-roues motorisé ■ Voiture
■ Transp. en commun

Emissions annuelles de CO2 par actif résident en 2021

Bouville

0.97 T eq.CO2

Caux-Austreberthe

0.82 T eq.CO2

Grand territoire

0.63 T eq.CO2



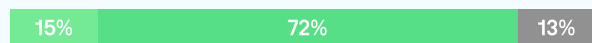
Le cadre de vie

Consommation d'espaces naturels, agricoles et forestiers

10 hectares consommés entre 2010-2020
soit **0.8%** de la surface communale
2.4% (Caux-Austreberthe) / 1% (Grand territoire)

Destination des surfaces consommées

Bouville



Caux-Austreberthe



Grand territoire



■ Activité ■ Résidentiel ■ Mixte ■ Inconnu

Surfaces naturelles en 2022

66 hectares soit **5%** de la commune
16% (Caux-Austreberthe) / 32% (Grand territoire)

Bouville



Caux-Austreberthe



Grand territoire



■ Forêts ■ Surfaces en eau

Surfaces de forêts pour 1000 habitants

Bouville

65 ha/1000 hab.

Caux-Austreberthe

57 ha/1000 hab.

Grand territoire

96 ha/1000 hab.

Surfaces végétalisées au sein de l'enveloppe urbaine en 2022

Bouville



Caux-Austreberthe



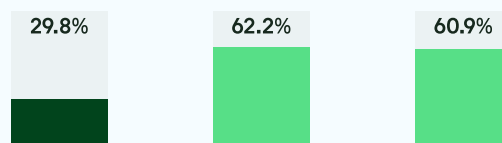
Grand territoire



■ Surfaces végétalisées ■ Surfaces urbanisées

Accessibilité aux espaces verts en 2019

Part de la population résidant à moins de 300m d'un espace vert (forêt, parc ou jardin public)



Bouville

Caux-Austreberthe

Grand territoire

Pratique sportive

Licenciés sportifs (pour 100 hab.) au lieu de résidence en 2022

Bouville

33 %

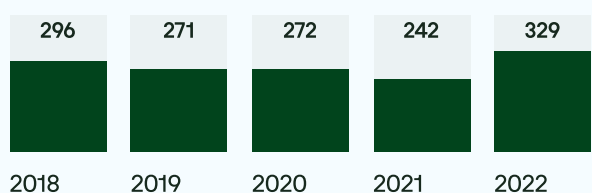
Caux-Austreberthe

21 %

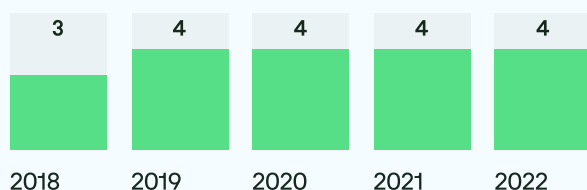
Grand territoire

20 %

Nombre de licenciés sportifs (au lieu de résidence)



Nombre de clubs sportifs (au lieu de pratique)



Pratique du vélo

Taux de cyclabilité de la voirie communale: **1.8%**

Places de stationnement vélo pour 1000 habitants

Bouville

0 pl./1000 hab.

Caux-Austreberthe

1.1 pl./1000 hab.

Grand territoire

11.3 pl./1000 hab.



Le cadre de vie

Médecins pour 1000 hab. en 2023

Bouville 0 médecins

0 ‰

Caux-Austreberthe

0.88 ‰

Grand territoire

0.92 ‰

Pharmacies pour 1000 hab. en 2023

Bouville 0 pharmacies

0 ‰

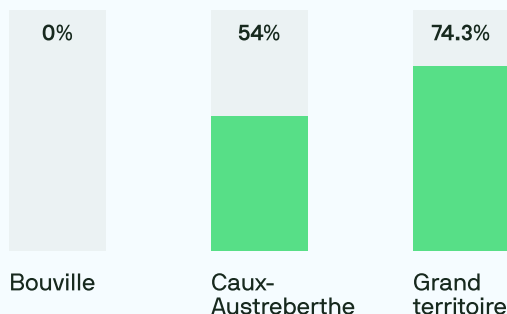
Caux-Austreberthe

0.32 ‰

Grand territoire

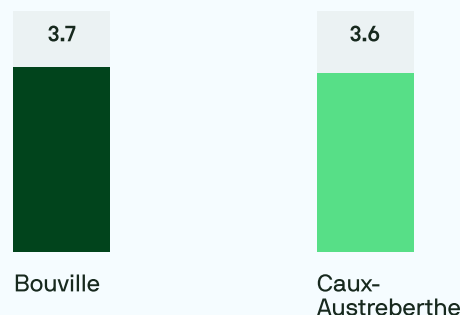
0.29 ‰

Ménages résidant à moins de 15 min de marche d'un professionnel de santé en 2019



Accessibilité potentielle localisée aux médecins généralistes en 2022

en consultations par an et par habitant



Niveau d'équipement en 2023

Typologie de commune:

Autre commune

Distances aux pôles d'équipements les plus proches

Pôle supérieur

5.2km

Pôle intermédiaire

4.3km

Paniers de services Insee (% de présence)

Sélection d'équipements par catégorie de population

Vie courante - sur 21 équipements

23.8%

Jeunes - sur 12 équipements

8.3%

Familles - sur 20 équipements

10%

Séniors - sur 16 équipements

18.8%

Sécurité routière et délinquance

Nombre d'accidents pour 10km de voirie (2019-2023)

Bouville

0.4

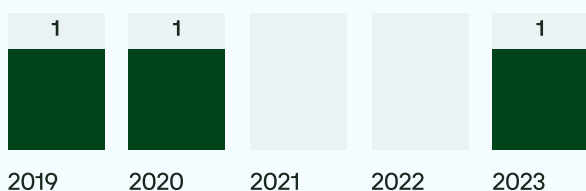
Caux-Austreberthe

0.8

Grand territoire

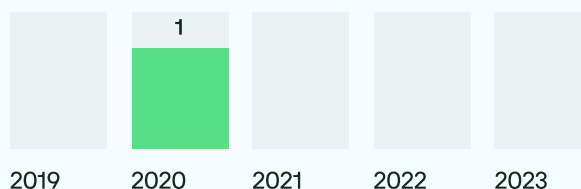
1.2

Évolution du nombre d'accidents de la route par an

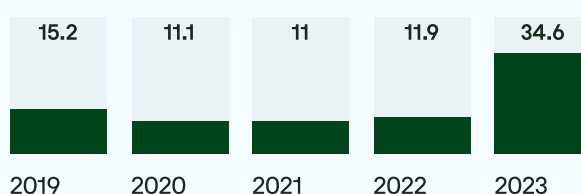


Taux de gravité des accidents de la route

Nombre de blessés graves ou tués par accident



Nombre de faits de délinquance pour 1000 habitants





Agence d'Urbanisme
de Rouen et des Boucles
de Seine et Eure

L'Agence d'urbanisme développe un socle d'observation territorial régulièrement tenu à jour, pour ses besoins d'études et de suivi des dynamiques du Grand territoire. Il s'appuie sur de nombreuses sources de données, issues de la statistique publique, diffusées en open data par différents producteurs :

Insee (Recensement de la population, Filosofi, Base Permanente des Équipements)
IGN (OCS GE, Registre Parcellaire Graphique)
Cerema (Fichiers fonciers, Portail de l'artificialisation)
Ministère de l'aménagement du territoire (Répertoire des logements locatifs sociaux, Sitadel)
Ministère de l'agriculture (Agreste Recensement agricole)
Ministère de l'éducation nationale (Effectifs scolaires)
Ministère de l'enseignement supérieur et de la recherche (Effectifs étudiants)
Ministère de l'Intérieur (Base statistique de la délinquance)
Direction de la recherche, des études, de l'évaluation et des statistiques (APL)
URSSAF (Emploi salarié privé)
France Travail (Demandeurs d'emploi)
Caisse d'Allocations Familiales (Bénéficiaires aides sociales)
ADNOV (Perval)
Centre Scientifique et Technique du Bâtiment (Estimations DPE)
Vélo & Territoires (Taux de cyclabilité)
Institut national de la jeunesse et de l'éducation populaire (recensement des licences et clubs sportifs)
Observatoire Interministériel de la Sécurité Routière

Tel. : 02 35 07 04 96
Mail : contact@aurbse.org

www.aurbse.org

