

PORTRAIT COMMUNAL

Villers-Écalles



CAUX
AUSTREBERTHE

2026



Agence d'Urbanisme
de Rouen et des Boucles
de Seine et Eure



Villers-Écalles

→ Introduction

L'Agence d'urbanisme de Rouen et des boucles de Seine et Eure met à disposition, en libre accès sur son site internet, plusieurs outils de visualisation de données accessibles via la page « Données et dynamiques ». Conçus en interne, ces outils facilitent l'analyse des nombreuses données collectées en continu.

Couvrant les principaux domaines d'étude de l'Agence – planification, aménagement et foncier ; socio-économie et développement ; socio-démographie et habitat ; mobilité et déplacements – ils offrent une lecture des tendances à l'œuvre et une compréhension approfondie du territoire.





Les habitants

Population en 2021

1734 habitants

6.9 % de son intercommunalité (Caux-Austreberthe)

Superficie

7 km² soit **234 hab./km²**

7.9 % de son intercommunalité (Caux-Austreberthe)

Variation de la population 2015-2021

↓ **-2.47%** soit une perte de **44 hab.**

-0.73% (Caux-Austreberthe) / +1.47% (Grand territoire)

Dynamique démographique 2015-2021

Solde naturel: **+51 hab.** ↑

Solde migratoire: **-95 hab.** ↓

Taux de croissance annuel moyen 2015-2021

Villers-Écalles

-0.42%

dû au solde naturel +0.47% / dû au solde migratoire -0.89%

Caux-Austreberthe

-0.12%

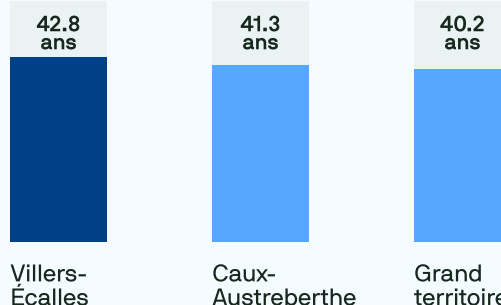
dû au solde naturel +0.29% / dû au solde migratoire -0.41%

Grand territoire

+0.24%

dû au solde naturel +0.31% / dû au solde migratoire -0.06%

Âge moyen de la population en 2021



Structure par âge en 2021

Villers-Écalles



Caux-Austreberthe



Grand territoire



0-10 ans 11-17 ans 18-24 ans 25-39 ans 40-64 ans 65-79 ans 80 ans +

Évolution de la population de 65 ans et plus 2015-2021

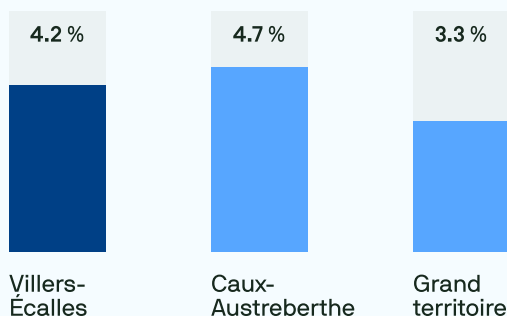
↑ **+10.9%** soit une hausse de **38 hab.**

+15.3% (Caux-Austreberthe) / +12.5% (Grand territoire)

Proportion d'hab. de 65 ans et plus en 2021



Part de nouveaux emménagés de moins d'un an en 2021



Profil des nouveaux emménagés de moins d'un an en 2021

- Moins de 15 ans: non significatif
- Plus de 60 ans: non significatif
- Ménages cadres (pers. de référence): non significatif
- Ménages ouvriers (pers. de référence): non significatif
- Ménages locataires du parc social: non significatif



Les habitants

Revenus et niveau de vie en 2021

Revenu médian: **2066 €/mois**

1873 €/mois (Caux-Austreberthe)

Taux de pauvreté: **Non disponible**

12.1% (Caux-Austreberthe) / 15.7% (Grand territoire)

Bénéficiaires de prestations sociales fin 2021

Allocation Adulte Handicapé (AAH) :
19 allocataires

Revenu de Solidarité Active (RSA) :
15 allocataires

Allocation de Rentrée Scolaire (ARS) :
45 familles

Profil socio-économique de la population en 2021

Personnes de 75 ans et plus vivant seules

29.2%

Familles monoparentales

12.9%

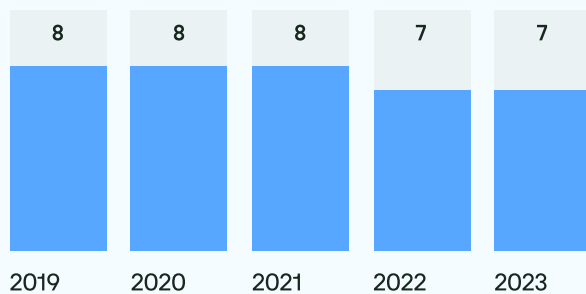
Familles bénéficiaires de l'ARS

16.4%

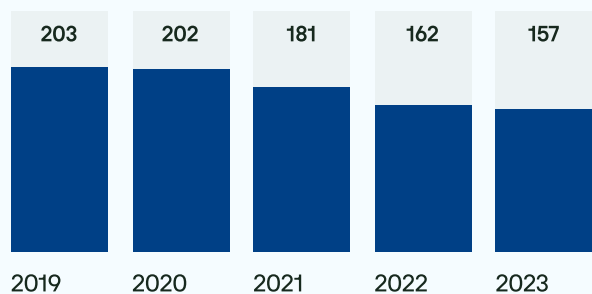
Actifs allocataires RSA

3.2%

Nombre de classes en école primaire par rentrée scolaire



Effectifs en école primaire par rentrée scolaire



Niveaux de diplôme en 2021


Villers-Écalles



Caux-Austreberthe



Grand territoire



■ Pas de diplôme
 ■ Brevet des collèges
 ■ CAP/BEP
 ■ Bac
 ■ Bac +2
 ■ Bac +3/4
 ■ Bac +5 et plus



L'offre de logements

Nombre de logements

761 logements en 2021

6.6 % de son intercommunalité (Caux-Austreberthe)

Répartition par type

Villers-Écalles



Caux-Austreberthe



Grand territoire



Maisons Appartements

Variation de logements 2015-2021

+2% soit un gain de 15 logements

+2.8% (Caux-Austreberthe) / +5.3% (Grand territoire)


Taux de variation 2015-2021 par type

+17 maisons



+4.9% (Caux-Austreberthe) / +3.6% (Grand territoire)

-2 appartements



-1.7% (Caux-Austreberthe) / +7.3% (Grand territoire)

Taux de variation 2015-2021 par statut d'occupation

+4 résidences principales



+2.7% (Caux-Austreberthe) / +5.1% (Grand territoire)

+3 résidences secondaires



+28.2% (Caux-Austreberthe) / +28.7% (Grand territoire)

+8 logements vacants



+0.6% (Caux-Austreberthe) / +4.3% (Grand territoire)

Répartition par nombre de pièces

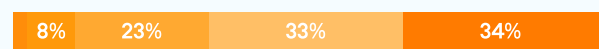
4.4 pièces en moyenne par logement en 2021

4 (Caux-Austreberthe) / 3.6 (Grand territoire)

Villers-Écalles



Caux-Austreberthe



Grand territoire



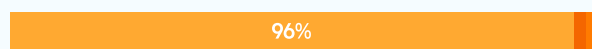
T1 T2 T3 T4 T5 et +

Taux de vacances des logements

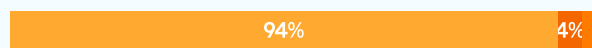
3.7% soit **29** logements en 2023

6.4% (Caux-Austreberthe) / 10.8% (Grand territoire)

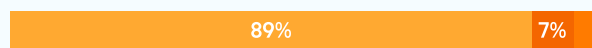
Villers-Écalles



Caux-Austreberthe



Grand territoire



Occupés Vacants (moins de 2 ans) Vacants (plus de 2 ans)

Performance énergétique des logements

26.2% de passoires thermiques (F/G) soit **203 log.** en 2023


19.7% (Caux-Austreberthe) / 21.5% (Grand territoire)

Répartition estimée par étiquette DPE en 2023


Villers-Écalles



Caux-Austreberthe



Grand territoire



A B C D E F G ND



L'offre de logements

Construction neuve

11 logements autorisés entre 2018-2023

2% de son intercommunalité (Caux-Austreberthe)

Typologie de logements autorisés entre 2018-2023

Villers-Écalles



Caux-Austreberthe



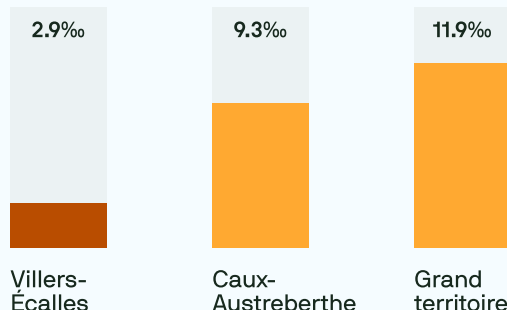
Grand territoire



Indiv. pur Indiv. groupé Collectif Résidence

Taux de construction 2018-2023

Logements autorisés (moy./an) pour 1000 logements existants



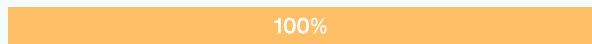
Logements sociaux

3.7% de logements sociaux, soit **27** logements en 2023

31.3% (Caux-Austreberthe) / 26.3% (Grand territoire)

Répartition par type

Villers-Écalles



Caux-Austreberthe



Grand territoire



Maisons Appartements

Période de construction des logements sociaux

Âge moyen en 2023: **33 ans**

44 ans (Caux-Austreberthe) / 39 ans (Grand territoire)

Répartition par période

Villers-Écalles



Caux-Austreberthe




Grand territoire



Avant 1974 Entre 1975 et 1999 Après 2000

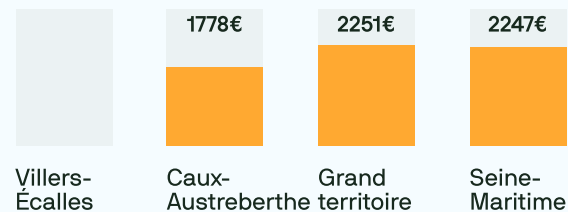
Prix médian des maisons par m² en 2023

Maisons anciennes (min. 5 transactions)



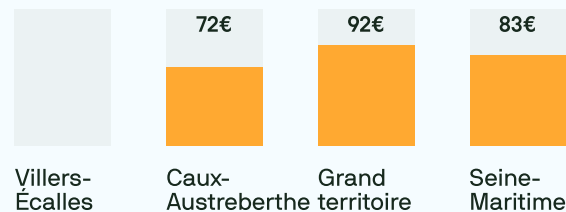
Prix médian des appart par m² en 2023

Appartements anciens (min. 5 transactions)



Prix médian des terrains par m² en 2023


Terrains à bâtir (min. 5 transactions)



Loyers moyens observés en 2023

Maisons

(Surface de 92 m² et surface moyenne par pièce de 22,4 m²)



Appartements

(Surface de 52 m² et surface moyenne par pièce de 22,2 m²)





L'activité et l'emploi

Nombre d'emplois au lieu de travail

754 emplois en 2021

8.9 % de son intercommunalité (Caux-Austreberthe)


Variation de l'emploi total 2015-2021

↓ -0.3% soit une perte de 2 emplois


-5.3% (Caux-Austreberthe) / +2.8% (Grand territoire)

Taux d'emploi de la population en 2021


Villers-Écalles 746 actifs en emplois pour 1734 habitants



Caux-Austreberthe



Grand territoire



Variation de l'emploi salarié privé sur 10 ans (2014-2023)

623 emplois salariés privés en 2023

Villers-Écalles +42 emp.



Caux-Austreberthe +5 emp.



Grand territoire +16893 emp.



Emploi non salarié

35 emplois non salariés en 2021

Villers-Écalles



Caux-Austreberthe



Grand territoire




■ Emploi non salarié ■ Emploi salarié


Indice de concentration d'emploi en 2021

Emplois localisés pour 100 actifs occupés résidents


Villers-Écalles 754 emplois localisés pour 746 actifs occupés



Caux-Austreberthe



Grand territoire




Agriculture

6 exploitations en 2020 (9 en 2010) ↓


4.75 eq. temps plein en 2020 (14.09 en 2010) ↓

Part de surfaces agricoles en 2023

Villers-Écalles soit 367.2 hectares



Caux-Austreberthe




Grand territoire




Surfaces agricoles par nature de culture en 2023


Céréales: 185.72 ha




Oléo-protéagineux: 51.25 ha



Autres cultures: 15.42 ha



Prairies: 114.81 ha



Établissements économiques

19 établissements en 2023

↑ +5.6% soit un gain de 1 éstab.

+6.5% (Caux-Austreberthe) / +6.4% (Grand territoire)

Répartition par secteur d'activité

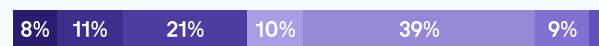
Villers-Écalles



Caux-Austreberthe



Grand territoire



■ Industrie ■ Construction ■ Commerce ■ Hôtellerie-restauration
■ Autres serv. march. hors intérim ■ Serv. non marchands ■ Intérim



L'activité et l'emploi

Salariés en emploi non permanent*

227 salariés non permanents en 2021

↑ +20.9% (2015-2021) soit un gain de 39 emplois

-2.5% (Caux-Austreberthe) / +4.5% (Grand territoire)

Part de salariés en emploi non permanent

Villers-Écalles

28.6%

Caux-Austreberthe

17.5%

Grand territoire

16.2%

*concerne l'ensemble des salariés qui ne sont pas titulaires de la fonction publique ou dont le contrat est à durée indéterminée

Demandeurs d'emploi en fin de mois (ABC)

80 DEFM en 2023

0% sur un an

-0.6% (Caux-Austreberthe) / +2.3% (Grand territoire)

Répartition par sexe

Villers-Écalles

44%

56%

Caux-Austreberthe

47%

53%

Grand territoire

50%

50%

■ Hommes ■ Femmes

Distances moyennes domicile-travail des actifs résidents en 2021

Villers-Écalles

33.5km

Caux-Austreberthe

24.1km

Grand territoire

21.6km

Distances moyennes par profil d'actif

Actifs travaillant dans l'EPCI de résidence

4km

Cadres

25km

Employés

22km

Ouvriers

17km

En voiture

27km

Durées moyennes domicile-travail des actifs résidents en 2021

Villers-Écalles

31.1min

Caux-Austreberthe

23.4min

Grand territoire

22min

Durées moyennes par profil d'actif

Actifs travaillant dans l'EPCI de résidence

6min

Cadres

24min

Employés

22min

Ouvriers

18min

En voiture

26min

Parts modales des déplacements domicile-travail en 2021

Villers-Écalles

94%

Caux-Austreberthe

87%

Grand territoire

6%

75%

13%

■ Pas de transport ■ Marche ■ Vélo ■ Deux-roues motorisé ■ Voiture
■ Transp. en commun

Emissions annuelles de CO2 par actif résident en 2021

Villers-Écalles

0.83 T eq.CO2

Caux-Austreberthe

0.82 T eq.CO2

Grand territoire

0.63 T eq.CO2



Le cadre de vie

Consommation d'espaces naturels, agricoles et forestiers


25.8 hectares consommés entre 2010-2020
soit **3.5%** de la surface communale
2.4% (Caux-Austreberthe) / 1% (Grand territoire)

Destination des surfaces consommées

Villers-Écalles



Caux-Austreberthe



Grand territoire

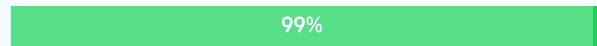


■ Activité ■ Résidentiel ■ Mixte ■ Inconnu

Surfaces naturelles en 2022

162 hectares soit **22%** de la commune
16% (Caux-Austreberthe) / 32% (Grand territoire)

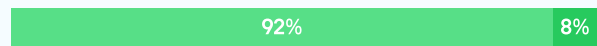
Villers-Écalles



Caux-Austreberthe



Grand territoire




■ Forêts ■ Surfaces en eau

Surfaces de forêts pour 1000 habitants

Villers-Écalles



Caux-Austreberthe



Grand territoire



Surfaces végétalisées au sein de l'enveloppe urbaine en 2022

Villers-Écalles



Caux-Austreberthe



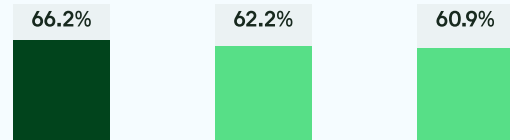
Grand territoire



■ Surfaces végétalisées ■ Surfaces urbanisées

Accessibilité aux espaces verts en 2019

Part de la population résidant à moins de 300m d'un espace vert (forêt, parc ou jardin public)




Villers-Écalles Caux-Austreberthe Grand territoire

Pratique sportive

Licenciés sportifs (pour 100 hab.) au lieu de résidence en 2022

Villers-Écalles



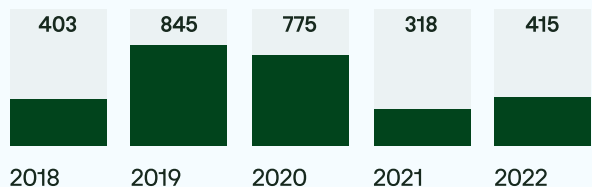
Caux-Austreberthe



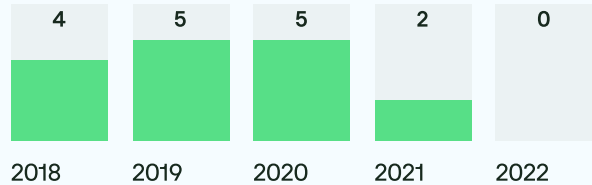
Grand territoire



Nombre de licenciés sportifs (au lieu de résidence)



Nombre de clubs sportifs (au lieu de pratique)



Pratique du vélo

Taux de cyclabilité de la voirie communale: **1.8%**

Places de stationnement vélo pour 1000 habitants

Villers-Écalles



Caux-Austreberthe



Grand territoire







Le cadre de vie

Médecins pour 1000 hab. en 2023


Villers-Écalles 1 médecin



Caux-Austreberthe




Grand territoire




Pharmacies pour 1000 hab. en 2023


Villers-Écalles 0 pharmacies



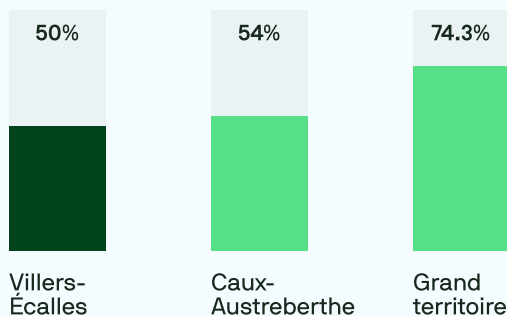
Caux-Austreberthe



Grand territoire

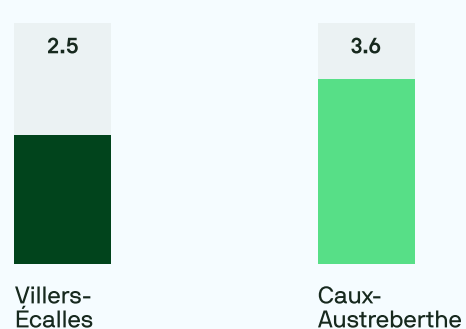


Ménages résidant à moins de 15 min de marche d'un professionnel de santé en 2019



Accessibilité potentielle localisée aux médecins généralistes en 2022

en consultations par an et par habitant




Niveau d'équipement en 2023

Typologie de commune:


Pôle de proximité

Distances aux pôles d'équipements les plus proches

Pôle supérieur




Pôle intermédiaire




Paniers de services Insee (% de présence)

Sélection d'équipements par catégorie de population


Vie courante - sur 21 équipements



Jeunes - sur 12 équipements



Familles - sur 20 équipements




Séniors - sur 16 équipements




Sécurité routière et délinquance

Nombre d'accidents pour 10km de voirie (2019-2023)


Villers-Écalles



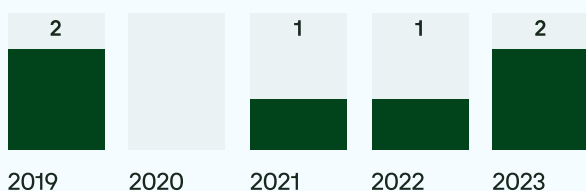
Caux-Austreberthe



Grand territoire

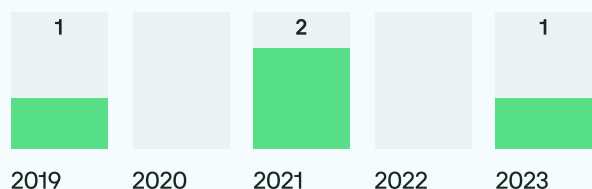


Évolution du nombre d'accidents de la route par an

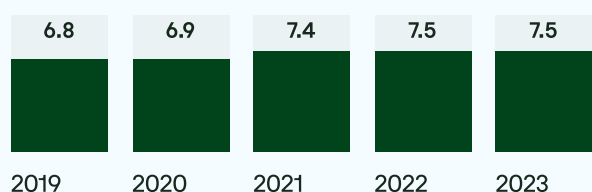


Taux de gravité des accidents de la route

Nombre de blessés graves ou tués par accident



Nombre de faits de délinquance pour 1000 habitants





Agence d'Urbanisme
de Rouen et des Boucles
de Seine et Eure

L'Agence d'urbanisme développe un socle d'observation territorial régulièrement tenu à jour, pour ses besoins d'études et de suivi des dynamiques du Grand territoire. Il s'appuie sur de nombreuses sources de données, issues de la statistique publique, diffusées en open data par différents producteurs :

Insee (Recensement de la population, Filosofi, Base Permanente des Équipements)
IGN (OCS GE, Registre Parcellaire Graphique)
Cerema (Fichiers fonciers, Portail de l'artificialisation)
Ministère de l'aménagement du territoire (Répertoire des logements locatifs sociaux, Sitadel)
Ministère de l'agriculture (Agreste Recensement agricole)
Ministère de l'éducation nationale (Effectifs scolaires)
Ministère de l'enseignement supérieur et de la recherche (Effectifs étudiants)
Ministère de l'Intérieur (Base statistique de la délinquance)
Direction de la recherche, des études, de l'évaluation et des statistiques (APL)
URSSAF (Emploi salarié privé)
France Travail (Demandeurs d'emploi)
Caisse d'Allocations Familiales (Bénéficiaires aides sociales)
ADNOV (Perval)
Centre Scientifique et Technique du Bâtiment (Estimations DPE)
Vélo & Territoires (Taux de cyclabilité)
Institut national de la jeunesse et de l'éducation populaire (recensement des licences et clubs sportifs)
Observatoire Interministériel de la Sécurité Routière

Tel. : 02 35 07 04 96
Mail : contact@aurbse.org

www.aurbse.org

