PORTRAIT COMMUNAL

Saint-Pierre-la-Garenne

seine-eure agglo

2026

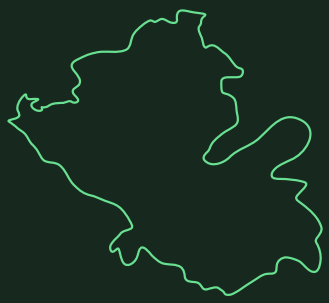

Agence d'Urbanisme
de Rouen et des Boucles
de Seine et Eure

Saint-Pierre-la-Garenne

Introduction

L'Agence d'urbanisme de Rouen et des boucles de Seine et Eure met à disposition, en libre accès sur son site internet, plusieurs outils de visualisation de données accessibles via la page « Données et dynamiques ». Conçus en interne, ces outils facilitent l'analyse des nombreuses données collectées en continu.

Couvrant les principaux domaines d'étude de l'Agence – planification, aménagement et foncier ; socio-économie et développement ; socio-démographie et habitat ; mobilité et déplacements – ils offrent une lecture des tendances à l'œuvre et une compréhension approfondie du territoire.



Les habitants

Population en 2021

918 habitants

0.9 % de son intercommunalite (Agglo Seine-Eure)

Superficie

8 km² soit **118 hab./km²**

1.6 % de son intercommunalite (Agglo Seine-Eure)

Variation de la population 2015-2021

↓ **-2.24%** soit une perte de **21 hab.**

-0.22% (Agglo Seine-Eure) / +1.47% (Grand territoire)

Dynamique démographique 2015-2021

Solde naturel: **+2 hab.** ↑

Solde migratoire: **-23 hab.** ↓

Taux de croissance annuel moyen 2015-2021

Saint-Pierre-la-Garenne

-0.38%

dû au solde naturel +0.04% / dû au solde migratoire -0.41%

Agglo Seine-Eure

-0.04%

dû au solde naturel +0.38% / dû au solde migratoire -0.42%

Grand territoire

+0.24%

dû au solde naturel +0.31% / dû au solde migratoire -0.06%

Âge moyen de la population en 2021

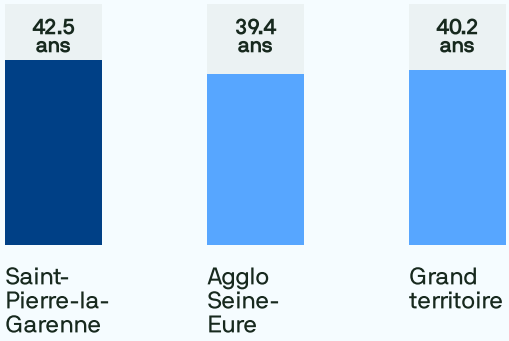

Structure par âge en 2021

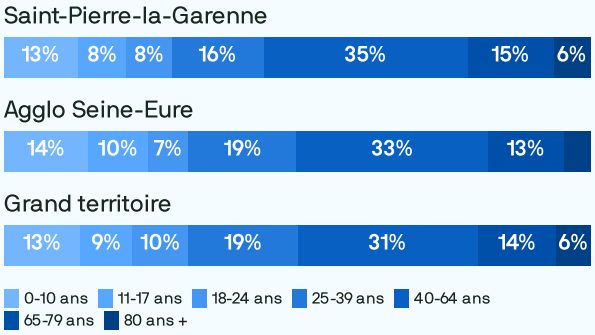

Évolution de la population de 65 ans et plus 2015-2021

↑ **+3.9%** soit une hausse de **7 hab.**

+15% (Agglo Seine-Eure) / +12.5% (Grand territoire)

Proportion d'hab. de 65 ans et plus en 2021

20.9%

17.4% (Agglo Seine-Eure) / 19.2% (Grand territoire)

Part de nouveaux emménagés de moins d'un an en 2021

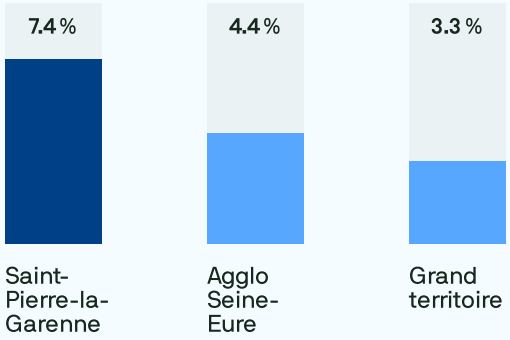

Profil des nouveaux emménagés de moins d'un an en 2021

Moins de 15 ans

36.1%

Plus de 60 ans

non significatif

Ménages cadres (pers. de référence)

non significatif

Ménages ouvriers (pers. de référence)

non significatif

Ménages locataires du parc social

non significatif

Les habitants

Revenus et niveau de vie en 2021

Revenu médian: **2173 €/mois**

1901 €/mois (Agglo Seine-Eure)

Taux de pauvreté: **Non disponible**

14% (Agglo Seine-Eure) / 15.7% (Grand territoire)

Bénéficiaires de prestations sociales fin 2021

Allocation Adulte Handicapé (AAH) :
9 allocataires

Revenu de Solidarité Active (RSA) :
10 allocataires

Allocation de Rentrée Scolaire (ARS) :
30 familles

Profil socio-économique de la population en 2021

Personnes de 75 ans et plus vivant seules
52%

Familles monoparentales
6.6%

Familles bénéficiaires de l'ARS
20%

Actifs allocataires RSA
4%

Nombre de classes en école primaire par rentrée scolaire

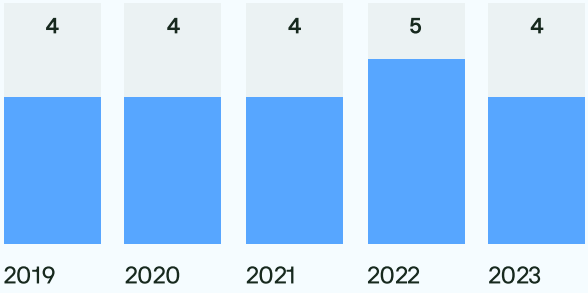

Effectifs en école primaire par rentrée scolaire

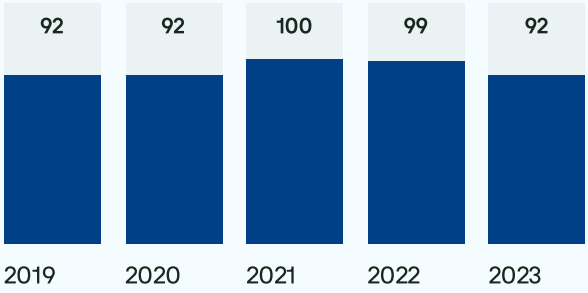

Niveaux de diplôme en 2021

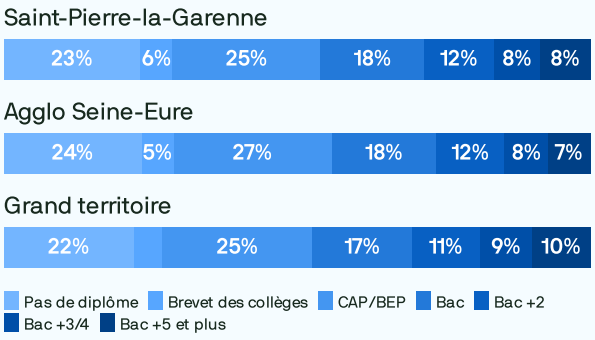

L'offre de logements

Nombre de logements

415 logements en 2021

0.9 % de son intercommunalite (Agglo Seine-Eure)

Répartition par type

Saint-Pierre-la-Garenne

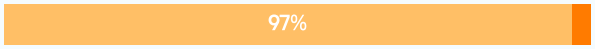

Agglo Seine-Eure



Grand territoire



Maisons Appartements

Variation de logements 2015-2021

+0.5% soit un gain de 2 logements

+4.4% (Agglo Seine-Eure) / +5.3% (Grand territoire)

Taux de variation 2015-2021 par type

+6 maisons



+4.7% (Agglo Seine-Eure) / +3.6% (Grand territoire)

-4 appartements



+3.7% (Agglo Seine-Eure) / +7.3% (Grand territoire)

Taux de variation 2015-2021 par statut d'occupation

-1 résidences principales



+4.5% (Agglo Seine-Eure) / +5.1% (Grand territoire)

+5 résidences secondaires



+0.1% (Agglo Seine-Eure) / +28.7% (Grand territoire)

+1 logements vacants

non significatif

+7.4% (Agglo Seine-Eure) / +4.3% (Grand territoire)

Répartition par nombre de pièces

4.2 pièces en moyenne par logement en 2021

3.9 (Agglo Seine-Eure) / 3.6 (Grand territoire)

Saint-Pierre-la-Garenne

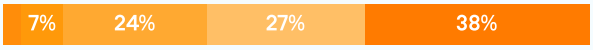

Agglo Seine-Eure



Grand territoire



T1 T2 T3 T4 T5 et +

Taux de vacances des logements

5.2% soit 23 logements en 2023

8.2% (Agglo Seine-Eure) / 10.8% (Grand territoire)

Saint-Pierre-la-Garenne

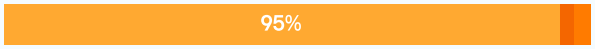

Agglo Seine-Eure

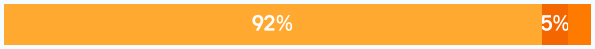

Grand territoire

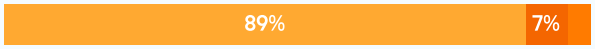

Occupes Vacants (moins de 2 ans) Vacants (plus de 2 ans)

Performance énergétique des logements

35.6% de passoires thermiques (F/G) soit 154 log. en 2023

23.4% (Agglo Seine-Eure) / 21.5% (Grand territoire)

Répartition estimée par étiquette DPE en 2023

Saint-Pierre-la-Garenne

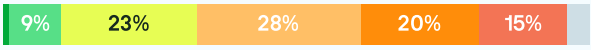

Agglo Seine-Eure

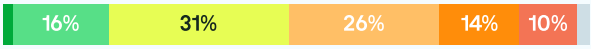

Grand territoire

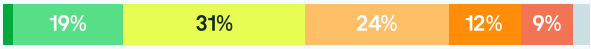

A B C D E F G ND

L'offre de logements

Construction neuve

26 logements autorisés entre 2018-2023

0.8 % de son intercommunalite (Agglo Seine-Eure)

Typologie de logements autorisés entre 2018-2023

Saint-Pierre-la-Garenne

Agglo Seine-Eure



Grand territoire





Taux de construction 2018-2023

Logements autorisés (moy./an) pour 1000 logements existants

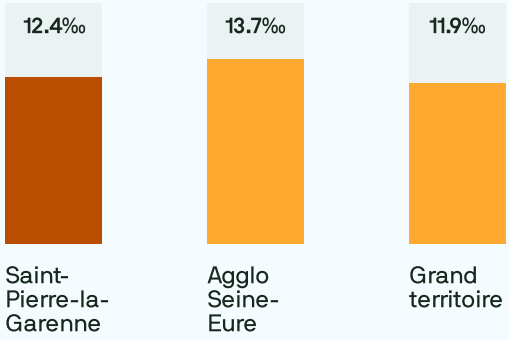

Logements sociaux

0% de logements sociaux,
soit **0** logements en 2023

23.9% (Agglo Seine-Eure) / 26.3% (Grand territoire)

Répartition par type

Saint-Pierre-la-Garenne

Agglo Seine-Eure



Grand territoire





Période de construction des logements sociaux

Âge moyen en 2023: **Non concerné**

34 ans (Agglo Seine-Eure) / 39 ans (Grand territoire)

Répartition par période

Saint-Pierre-la-Garenne

Agglo Seine-Eure



Grand territoire





Prix médian des maisons par m² en 2023

Maisons anciennes (min. 5 transactions)

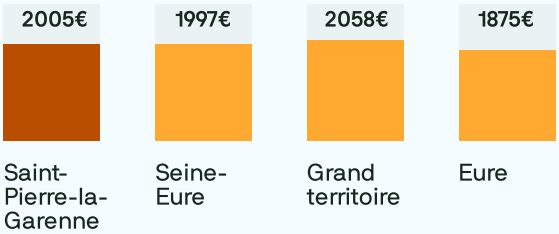

Prix médian des appart par m² en 2023

Appartements anciens (min. 5 transactions)

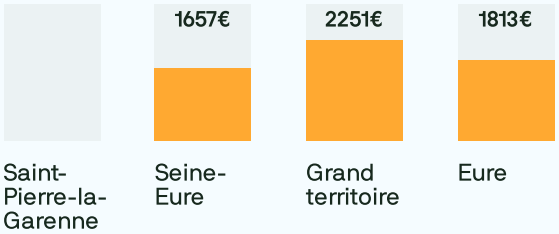

Prix médian des terrains par m² en 2023

Terrains à bâtir (min. 5 transactions)



Loyers moyens observés en 2023

Maisons

(Surface de 92 m² et surface moyenne par pièce de 22,4 m²)

10.1€/m²

Appartements

(Surface de 52 m² et surface moyenne par pièce de 22,2 m²)

11.4€/m²

L'activité et l'emploi

Nombre d'emplois au lieu de travail

387 emplois en 2021

0.9 % de son intercommunalite (Agglo Seine-Eure)

Variation de l'emploi total 2015-2021

-0.9% soit une perte de 3 emplois

+6.2% (Agglo Seine-Eure) / +2.8% (Grand territoire)

Taux d'emploi de la population en 2021

Saint-Pierre-la-Garenne 404 actifs en emplois pour 918 habitants

72.3%

Agglo Seine-Eure

65.3%

Grand territoire

63.5%

Variation de l'emploi salarié privé sur 10 ans (2014-2023)

307 emplois salariés privés en 2023

Saint-Pierre-la-Garenne -37 emp.

-10.8%

Agglo Seine-Eure +5309 emp.

+18.5%

Grand territoire +16893 emp.

+8.2%

Emploi non salarié

38 emplois non salariés en 2021



Indice de concentration d'emploi en 2021

Emplois localisés pour 100 actifs occupés résidents

Saint-Pierre-la-Garenne 387 emplois localisés pour 404 actifs occupés

95.9

Agglo Seine-Eure

103.1

Grand territoire

103.9

Agriculture

6 exploitations en 2020 (8 en 2010)

10.5 eq. temps plein en 2020 (12.2 en 2010)

Part de surfaces agricoles en 2023

Saint-Pierre-la-Garenne soit 369.9 hectares

47.4%

Agglo Seine-Eure

34.9%

Grand territoire

45.8%

Surfaces agricoles par nature de culture en 2023

Céréales: 216.51 ha

58.5%

Oléo-protéagineux: 57.86 ha

15.6%

Autres cultures: 30.69 ha

8.3%

Prairies: 64.83 ha

17.5%

Établissements économiques

21établissements en 2023

-4.5% soit une perte de 1 étab.

+8.6% (Agglo Seine-Eure) / +6.4% (Grand territoire)

Répartition par secteur d'activité

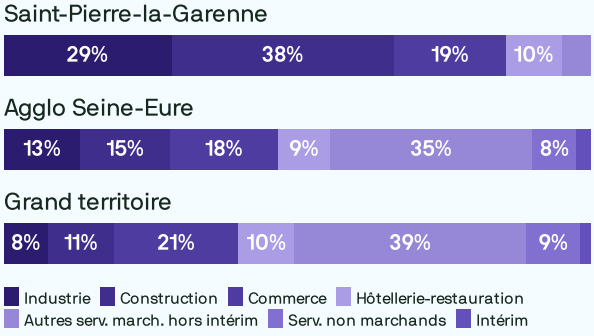

L'activité et l'emploi

Salariés en emploi non permanent*

49 salariés non permanents en 2021

-28% (2015-2021) soit une perte de 19 emplois

-1% (Agglo Seine-Eure) / +4.5% (Grand territoire)

Part de salariés en emploi non permanent

Saint-Pierre-la-Garenne
12.4%

Agglo Seine-Eure
16.9%

Grand territoire
16.2%

*concerne l'ensemble des salariés qui ne sont pas titulaires de la fonction publique ou dont le contrat est à durée indéterminée

Demandeurs d'emploi en fin de mois (ABC)

55 DEFM en 2023

0% sur un an

+0.2% (Agglo Seine-Eure) / +2.3% (Grand territoire)

Répartition par sexe

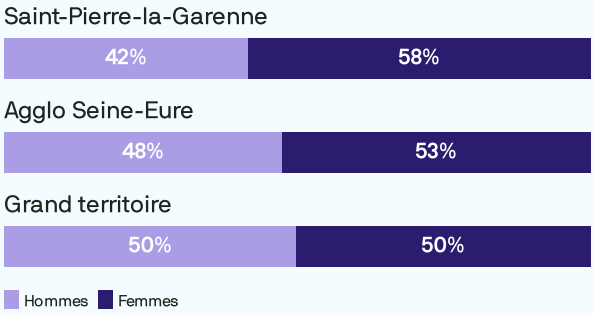

Distances moyennes domicile-travail des actifs résidents en 2021

Saint-Pierre-la-Garenne
20.7km

Agglo Seine-Eure
24.4km

Grand territoire
21.6km

Distances moyennes par profil d'actif

Actifs travaillant dans l'EPCI de résidence
5km

Cadres
49km

Employés
11km

Ouvriers
18km

En voiture
20km

Durées moyennes domicile-travail des actifs résidents en 2021

Saint-Pierre-la-Garenne
20.6min

Agglo Seine-Eure
23.2min

Grand territoire
22min

Durées moyennes par profil d'actif

Actifs travaillant dans l'EPCI de résidence
8min

Cadres
41min

Employés
14min

Ouvriers
20min

En voiture
20min

Parts modales des déplacements domicile-travail en 2021

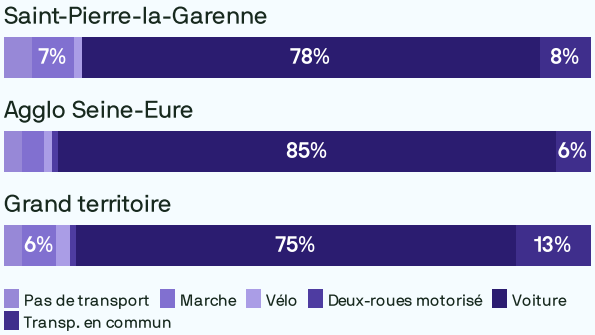

Emissions annuelles de CO2 par actif résident en 2021

Saint-Pierre-la-Garenne
0.68 T eq.CO2

Agglo Seine-Eure
0.79 T eq.CO2

Grand territoire
0.63 T eq.CO2

Le cadre de vie

Consommation d'espaces naturels, agricoles et forestiers

2.9 hectares consommés entre 2010-2020
soit **0.4%** de la surface communale
0.8% (Agglo Seine-Eure) / 1% (Grand territoire)

Destination des surfaces consommées

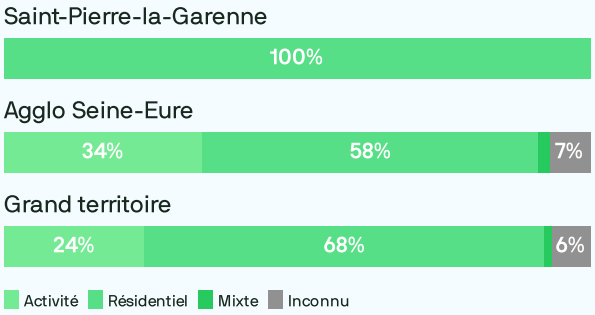

Surfaces naturelles en 2022

205 hectares soit **26%** de la commune
41% (Agglo Seine-Eure) / 32% (Grand territoire)

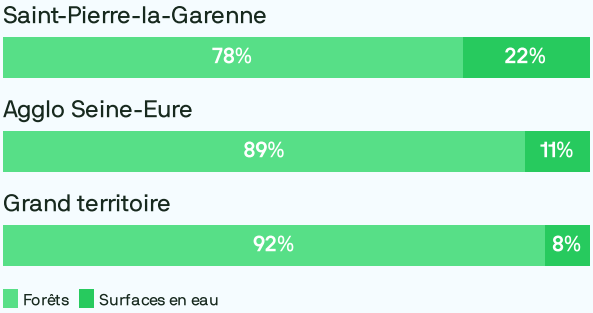

Surfaces de forêts pour 1000 habitants

Saint-Pierre-la-Garenne
175 ha/1000 hab.

Agglo Seine-Eure
183 ha/1000 hab.

Grand territoire
96 ha/1000 hab.

Surfaces végétalisées au sein de l'enveloppe urbaine en 2022

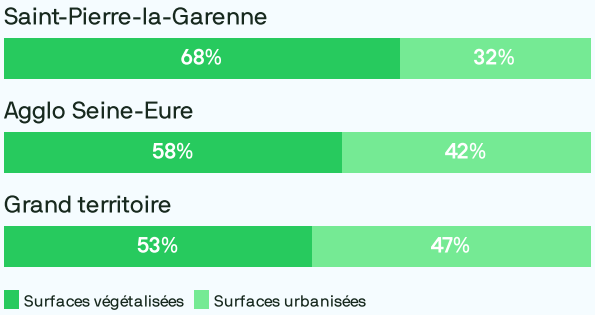

Accessibilité aux espaces verts en 2019

Part de la population résidant à moins de 300m d'un espace vert (forêt, parc ou jardin public)

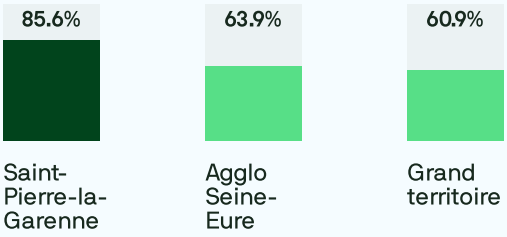

Pratique sportive

Licenciés sportifs (pour 100 hab.) au lieu de résidence en 2022

Saint-Pierre-la-Garenne
21 %

Agglo Seine-Eure
21 %

Grand territoire
20 %

Nombre de licenciés sportifs (au lieu de résidence)

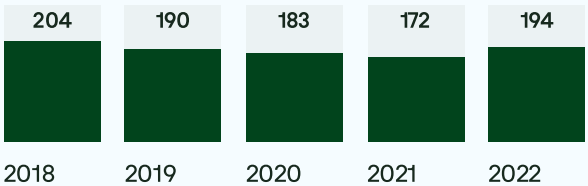

Nombre de clubs sportifs (au lieu de pratique)

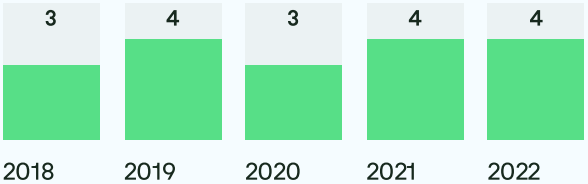

Pratique du vélo

Taux de cyclabilité de la voirie communale: **0%**

Places de stationnement vélo pour 1000 habitants

Saint-Pierre-la-Garenne
0 pl./1000 hab.

Agglo Seine-Eure
5 pl./1000 hab.

Grand territoire
11.3 pl./1000 hab.

Le cadre de vie

Médecins pour 1000 hab. en 2023

Saint-Pierre-la-Garenne 0 médecins
0 ‰

Agglo Seine-Eure
0.68 ‰

Grand territoire
0.92 ‰

Pharmacies pour 1000 hab. en 2023

Saint-Pierre-la-Garenne 0 pharmacies
0 ‰

Agglo Seine-Eure
0.26 ‰

Grand territoire
0.29 ‰

Ménages résidant à moins de 15 min de marche d'un professionnel de santé en 2019

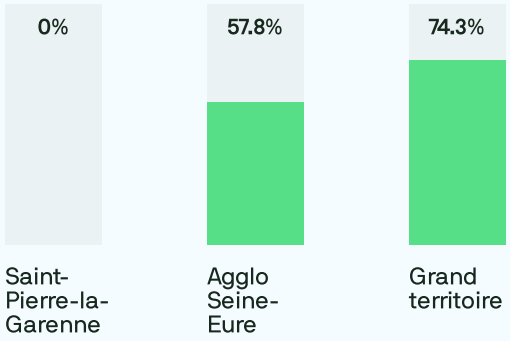

Accessibilité potentielle localisée aux médecins généralistes en 2022

en consultations par an et par habitant

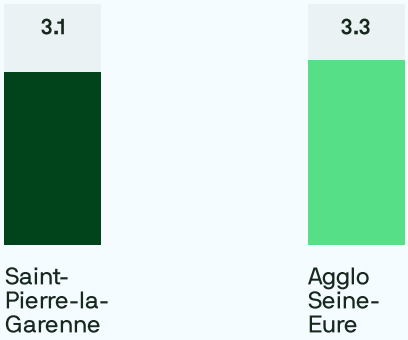

Niveau d'équipement en 2023

Typologie de commune:
Pôle de proximité

Distances aux pôles d'équipements les plus proches

Pôle supérieur
9.5km

Pôle intermédiaire
4.7km

Paniers de services Insee (% de présence)

Sélection d'équipements par catégorie de population

Vie courante - sur 21 équipements
9.5%

Jeunes - sur 12 équipements
33.3%

Familles - sur 20 équipements
25%

Séniors - sur 16 équipements
18.8%

Sécurité routière et délinquance

Nombre d'accidents pour 10km de voirie (2019-2023)

Saint-Pierre-la-Garenne
1.1

Agglo Seine-Eure
1.2

Grand territoire
1.2

Évolution du nombre d'accidents de la route par an

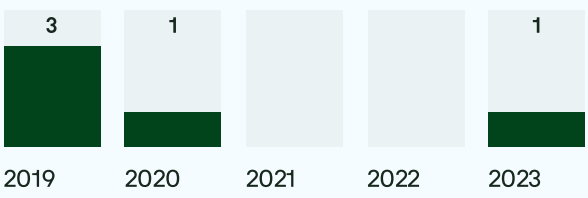

Taux de gravité des accidents de la route

Nombre de blessés graves ou tués par accident

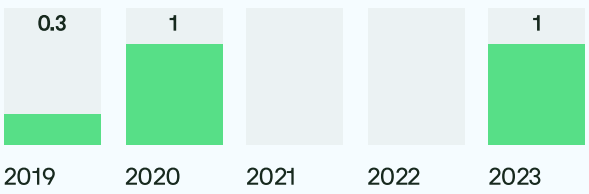

Nombre de faits de délinquance pour 1000 habitants

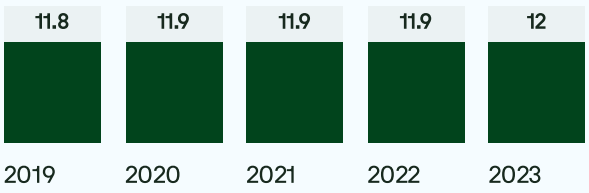

Agence d'Urbanisme
de Rouen et des Boucles
de Seine et Eure

L'Agence d'urbanisme développe un socle d'observation territorial régulièrement tenu à jour, pour ses besoins d'études et de suivi des dynamiques du Grand territoire. Il s'appuie sur de nombreuses sources de données, issues de la statistique publique, diffusées en open data par différents producteurs :

Insee (Recensement de la population, Filosofi, Base Permanente des Équipements)
IGN (OCS GE, Registre Parcellaire Graphique)
Cerema (Fichiers fonciers, Portail de l'artificialisation)
Ministère de l'aménagement du territoire (Répertoire des logements locatifs sociaux, Sitadel)
Ministère de l'agriculture (Agreste Recensement agricole)
Ministère de l'éducation nationale (Effectifs scolaires)
Ministère de l'enseignement supérieur et de la recherche (Effectifs étudiants)
Ministère de l'Intérieur (Base statistique de la délinquance)
Direction de la recherche, des études, de l'évaluation et des statistiques (APL)
URSSAF (Emploi salarié privé)
France Travail (Demandeurs d'emploi)
Caisse d'Allocations Familiales (Bénéficiaires aides sociales)
ADNOV (Perval)
Centre Scientifique et Technique du Bâtiment (Estimations DPE)
Vélo & Territoires (Taux de cyclabilité)
Institut national de la jeunesse et de l'éducation populaire (recensement des licences et clubs sportifs)
Observatoire Interministériel de la Sécurité Routière

Tel. : 02 35 07 04 96
Mail : contact@aurbse.org

www.aurbse.org