# PORTRAIT COMMUNAL

## Saint-Étienne-du-Rouvray

métropole ROUEN NORMANDIE

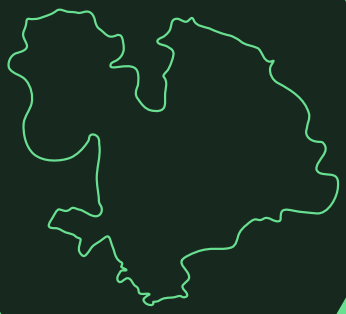

2026

**Agence d'Urbanisme**
de Rouen et des Boucles
de Seine et Eure

# Saint-Étienne-du-Rouvray

## Introduction

L'Agence d'urbanisme de Rouen et des boucles de Seine et Eure met à disposition, en libre accès sur son site internet, plusieurs outils de visualisation de données accessibles via la page « Données et dynamiques ». Conçus en interne, ces outils facilitent l'analyse des nombreuses données collectées en continu.

Couvrant les principaux domaines d'étude de l'Agence – planification, aménagement et foncier ; socio-économie et développement ; socio-démographie et habitat ; mobilité et déplacements – ils offrent une lecture des tendances à l'œuvre et une compréhension approfondie du territoire.

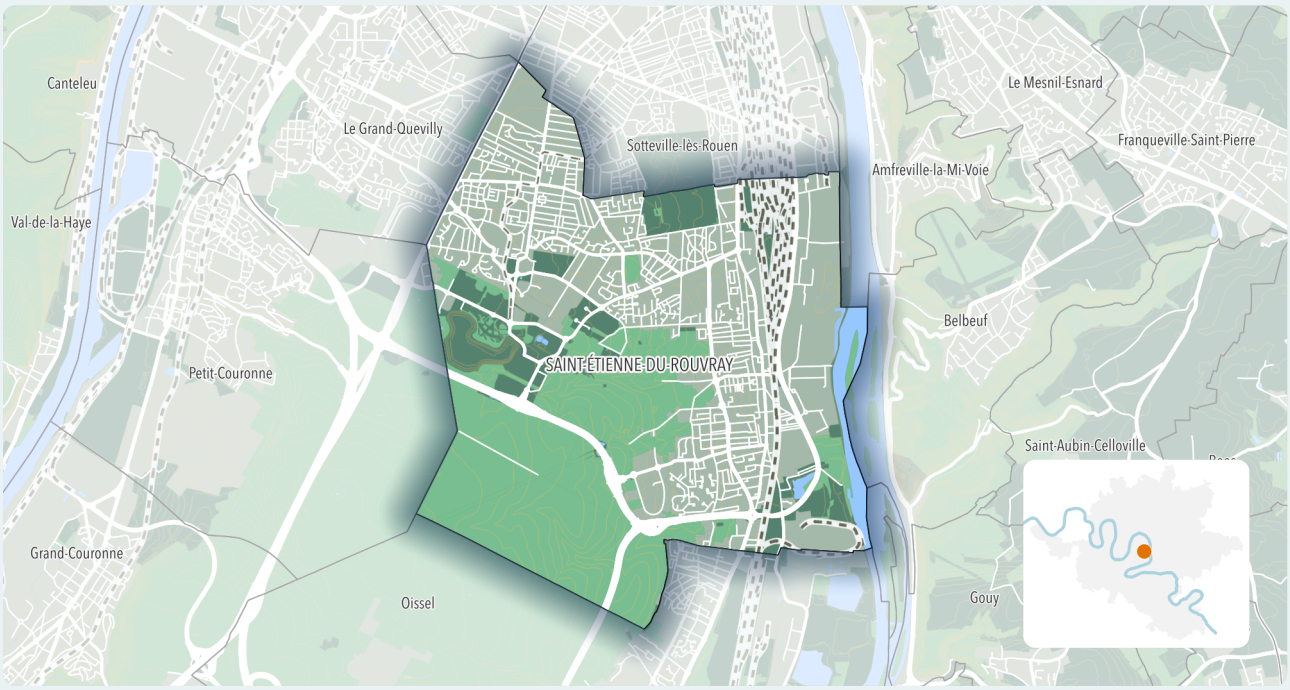

# Les habitants

## Population en 2021

28508 habitants

5.7 % de son intercommunalite (Métropole Rouen Normandie)

## Superficie

18 km² soit 1557 hab./km²

2.7 % de son intercommunalite (Métropole Rouen Normandie)

## Variation de la population 2015-2021

↑ +0.14% soit un gain de 40 hab.

+1.59% (Métropole Rouen Normandie) / +1.47% (Grand territoire)

## Dynamique démographique 2015-2021

Solde naturel: +887 hab. ↑

Solde migratoire: -847 hab. ↓

## Taux de croissance annuel moyen 2015-2021

Saint-Étienne-du-Rouvray

+0.02%

dû au solde naturel +0.51% / dû au solde migratoire -0.49%

Métropole Rouen Normandie

+0.26%

dû au solde naturel +0.3% / dû au solde migratoire -0.03%

Grand territoire

+0.24%

dû au solde naturel +0.31% / dû au solde migratoire -0.06%

## Âge moyen de la population en 2021

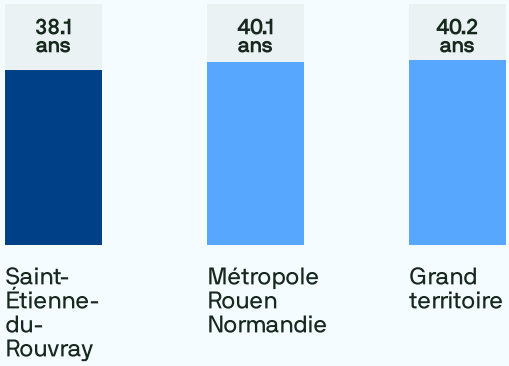


## Structure par âge en 2021

Saint-Étienne-du-Rouvray




Métropole Rouen Normandie




Grand territoire




0-10 ans 11-17 ans 18-24 ans 25-39 ans 40-64 ans 65-79 ans 80 ans +

## Évolution de la population de 65 ans et plus 2015-2021

↑ +3.6% soit une hausse de 175 hab.

+10.7% (Métropole Rouen Normandie) / +12.5% (Grand territoire)

## Proportion d'hab. de 65 ans et plus en 2021

17.5%

19.3% (Métropole Rouen Normandie) / 19.2% (Grand territoire)

## Part de nouveaux emménagés de moins d'un an en 2021

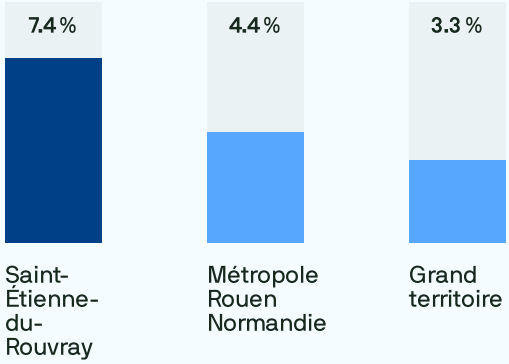


## Profil des nouveaux emménagés de moins d'un an en 2021

Moins de 15 ans

17.5%

Plus de 60 ans

3.5%

Ménages cadres (pers. de référence)

7.6%

Ménages ouvriers (pers. de référence)

18.6%

Ménages locataires du parc social

20.3%

# Les habitants

## Revenus et niveau de vie en 2021

Revenu médian: 1576 €/mois

1839 €/mois (Métropole Rouen Normandie)

Taux de pauvreté: 27%

18.2% (Métropole Rouen Normandie) / 15.7% (Grand territoire)

## Bénéficiaires de prestations sociales fin 2021

Allocation Adulte Handicapé (AAH) :
888 allocataires

Revenu de Solidarité Active (RSA) :
1185 allocataires

Allocation de Rentrée Scolaire (ARS) :
2085 familles

## Profil socio-économique de la population en 2021

Personnes de 75 ans et plus vivant seules
42.3%

Familles monoparentales
23.8%

Familles bénéficiaires de l'ARS
46.5%

Actifs allocataires RSA
15.5%

## Nombre de classes en école primaire par rentrée scolaire

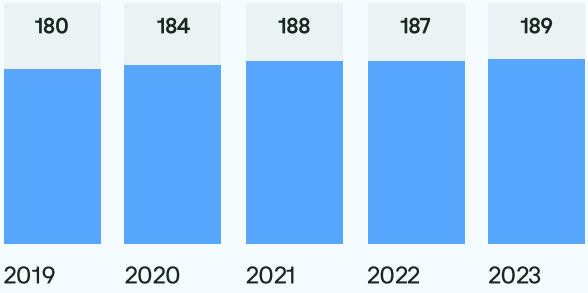


## Effectifs en école primaire par rentrée scolaire

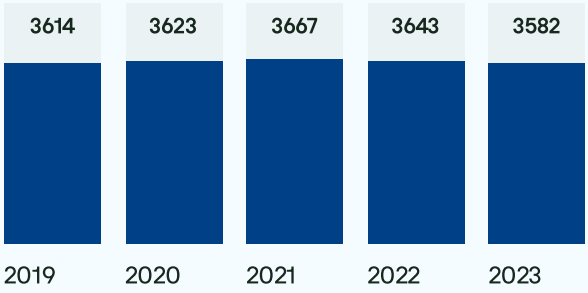


## Niveaux de diplôme en 2021

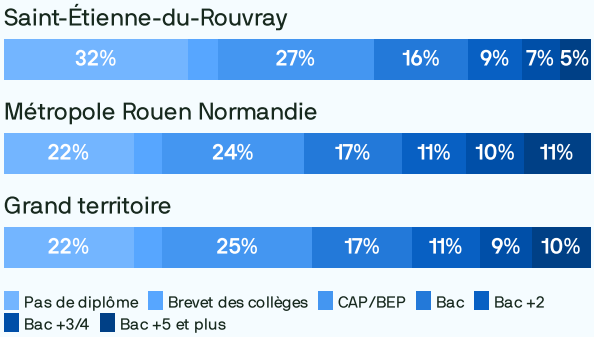

# L'offre de logements

## Nombre de logements

**12987** logements en 2021

4.9 % de son intercommunalite (Métropole Rouen Normandie)

## Répartition par type

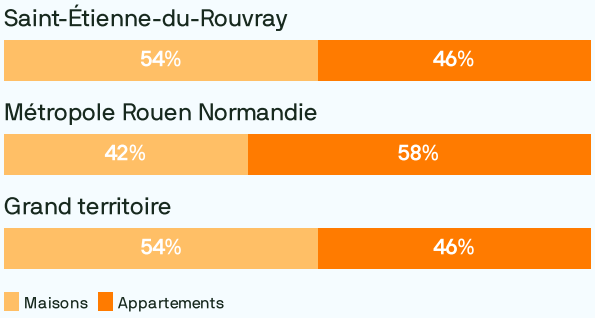


## Variation de logements 2015-2021

**+3.5%** soit un gain de 438 logements

+5.4% (Métropole Rouen Normandie) / +5.3% (Grand territoire)

## Taux de variation 2015-2021 par type

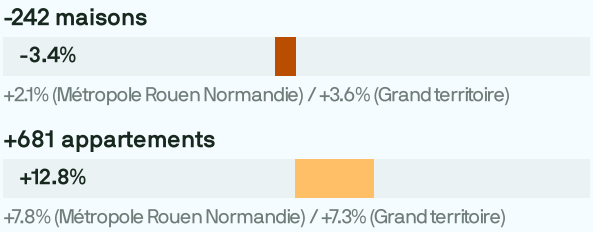


## Taux de variation 2015-2021 par statut d'occupation

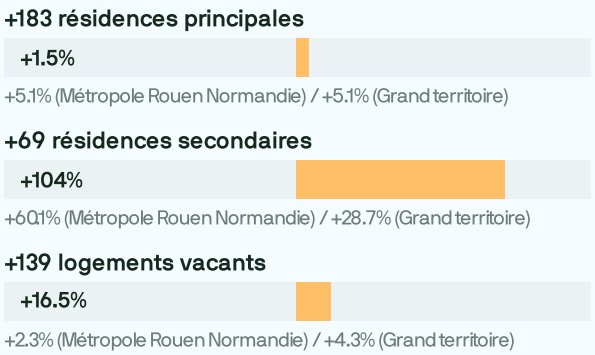


## Répartition par nombre de pièces

**3.6** pièces en moyenne par logement en 2021

3.4 (Métropole Rouen Normandie) / 3.6 (Grand territoire)

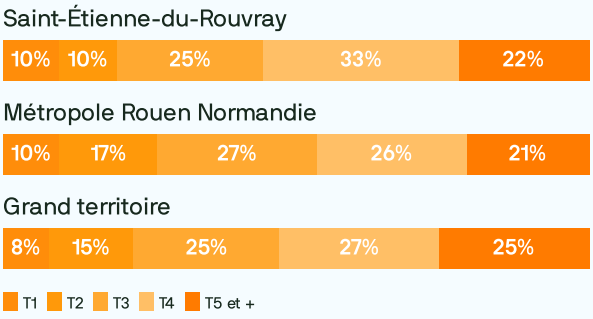


## Taux de vacances des logements

**15.3%** soit **2094** logements en 2023

12.4% (Métropole Rouen Normandie) / 10.8% (Grand territoire)

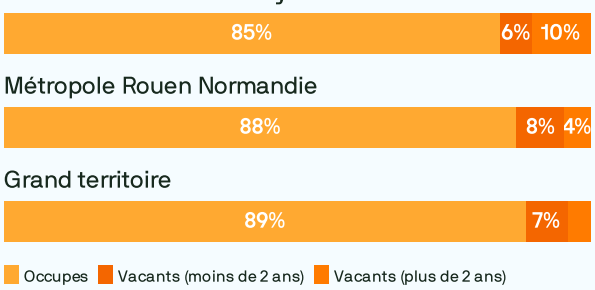


## Performance énergétique des logements

**19.2%** de passoires thermiques (F/G) soit **2599 log.** en 2023

20.6% (Métropole Rouen Normandie) / 21.5% (Grand territoire)

## Répartition estimée par étiquette DPE en 2023

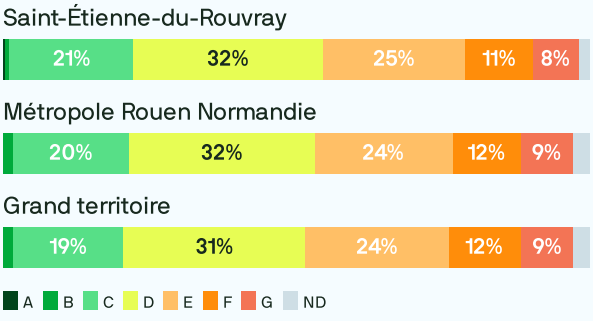

# L'offre de logements

## Construction neuve

**477** logements autorisés entre 2018-2023

3 % de son intercommunalite (Métropole Rouen Normandie)

Typologie de logements autorisés entre 2018-2023

Saint-Étienne-du-Rouvray




Métropole Rouen Normandie




Grand territoire




Indiv. pur | Indiv. groupé | Collectif | Résidence

## Taux de construction 2018-2023

Logements autorisés (moy./an) pour 1000 logements existants

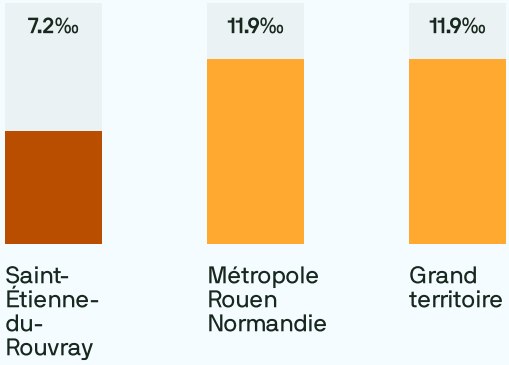


## Logements sociaux

**40.5%** de logements sociaux, soit **4891** logements en 2023

30.6% (Métropole Rouen Normandie) / 26.3% (Grand territoire)

Répartition par type

Saint-Étienne-du-Rouvray




Métropole Rouen Normandie




Grand territoire




Maisons | Appartements

## Période de construction des logements sociaux

Âge moyen en 2023: **37 ans**

39 ans (Métropole Rouen Normandie) / 39 ans (Grand territoire)

Répartition par période

Saint-Étienne-du-Rouvray




Métropole Rouen Normandie




Grand territoire




Avant 1974 | Entre 1975 et 1999 | Après 2000

## Prix médian des maisons par m² en 2023

Maisons anciennes (min. 5 transactions)




## Prix médian des appart par m² en 2023

Appartements anciens (min. 5 transactions)




## Prix médian des terrains par m² en 2023

Terrains à bâtir (min. 5 transactions)




## Loyers moyens observés en 2023

Maisons

(Surface de 92 m² et surface moyenne par pièce de 22,4 m²)

**9.8€/m²**

Appartements

(Surface de 52 m² et surface moyenne par pièce de 22,2 m²)

**11.3€/m²**

# L'activité et l'emploi

## Nombre d'emplois au lieu de travail

15784 emplois en 2021

6.8 % de son intercommunalite (Métropole Rouen Normandie)

## Variation de l'emploi total 2015-2021

↑ +6.8% soit un gain de 1004 emplois

+2.8% (Métropole Rouen Normandie) / +2.8% (Grand territoire)

## Taux d'emploi de la population en 2021

Saint-Étienne-du-Rouvray 9168 actifs en emplois pour 28508 habitants

52.5%

Métropole Rouen Normandie

60.9%

Grand territoire

63.5%

## Variation de l'emploi salarié privé sur 10 ans (2014-2023)

14752 emplois salariés privés en 2023

Saint-Étienne-du-Rouvray +2184 emp.

+17.4%

Métropole Rouen Normandie +10782 emp.

+7%

Grand territoire +16893 emp.

+8.2%

## Emploi non salarié

830 emplois non salariés en 2021

Saint-Étienne-du-Rouvray




Métropole Rouen Normandie




Grand territoire




Emploi non salarié Emploi salarié

## Indice de concentration d'emploi en 2021

Emplois localisés pour 100 actifs occupés résidents

Saint-Étienne-du-Rouvray 15784 emplois localisés pour 9168 actifs occupés

172.2

Métropole Rouen Normandie

120.4

Grand territoire

103.9

## Agriculture

1 exploitations en 2020 (4 en 2010) ↓

5.78 eq. temps plein en 2020 (18.67 en 2010) ↓

Part de surfaces agricoles en 2023

Saint-Étienne-du-Rouvray soit 2.5 hectares

0.1%

Métropole Rouen Normandie

24.8%

Grand territoire

45.8%

Surfaces agricoles par nature de culture en 2023

Céréales: 0 ha

0%

Oléo-protéagineux: 0 ha

0%

Autres cultures: 0 ha

0%

Prairies: 2.47 ha

100%

## Établissements économiques

679établissements en 2023

↑ +7.8% soit un gain de 49 étab.

+5.4% (Métropole Rouen Normandie) / +6.4% (Grand territoire)

Répartition par secteur d'activité

Saint-Étienne-du-Rouvray

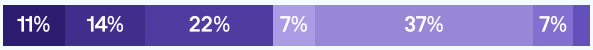


Métropole Rouen Normandie




Grand territoire

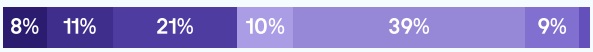


Industrie Construction Commerce Hôtellerie-restauration
Autres serv. march. hors intérim Serv. non marchands Intérim

# L'activité et l'emploi

## Salariés en emploi non permanent*

2286 salariés non permanents en 2021

+6.7% (2015-2021) soit un gain de 143 emplois

+6.7% (Métropole Rouen Normandie) / +4.5% (Grand territoire)

Part de salariés en emploi non permanent

Saint-Étienne-du-Rouvray
15.1%

Métropole Rouen Normandie
15.9%

Grand territoire
16.2%

*concerne l'ensemble des salariés qui ne sont pas titulaires de la fonction publique ou dont le contrat est à durée indéterminée

## Demandeurs d'emploi en fin de mois (ABC)

2985 DEFM en 2023

+2.9% sur un an

+3.4% (Métropole Rouen Normandie) / +2.3% (Grand territoire)

Répartition par sexe

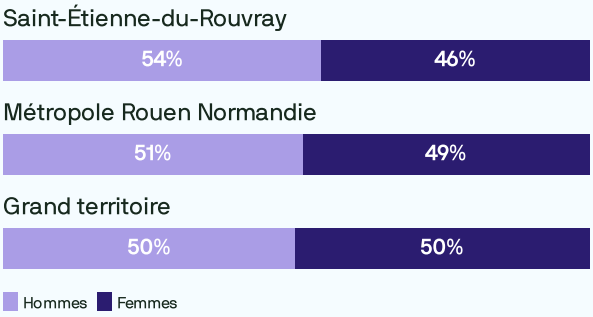


## Distances moyennes domicile-travail des actifs résidents en 2021

Saint-Étienne-du-Rouvray
18.1km

Métropole Rouen Normandie
19.5km

Grand territoire
21.6km

Distances moyennes par profil d'actif

Actifs travaillant dans l'EPCI de résidence
6km

Cadres
30km

Employés
11km

Ouvriers
24km

En voiture
19km

## Durées moyennes domicile-travail des actifs résidents en 2021

Saint-Étienne-du-Rouvray
19.1min

Métropole Rouen Normandie
20.6min

Grand territoire
22min

Durées moyennes par profil d'actif

Actifs travaillant dans l'EPCI de résidence
11min

Cadres
27min

Employés
14min

Ouvriers
23min

En voiture
19min

## Parts modales des déplacements domicile-travail en 2021

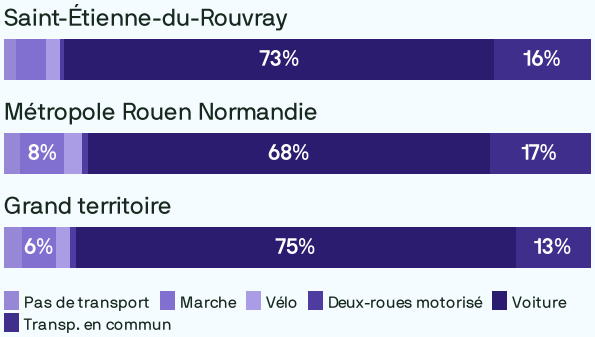


## Emissions annuelles de CO2 par actif résident en 2021

Saint-Étienne-du-Rouvray
0.46 T eq.CO2

Métropole Rouen Normandie
0.5 T eq.CO2

Grand territoire
0.63 T eq.CO2

# Le cadre de vie

## Consommation d'espaces naturels, agricoles et forestiers

22.4 hectares consommés entre 2010-2020
soit 1.2% de la surface communale
1.1% (Métropole Rouen Normandie) / 1% (Grand territoire)

## Destination des surfaces consommées

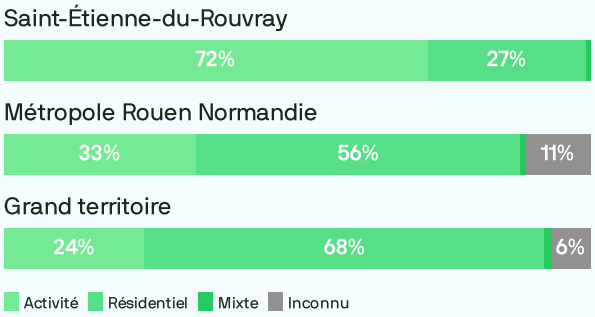


## Surfaces naturelles en 2022

643 hectares soit 35% de la commune
42% (Métropole Rouen Normandie) / 32% (Grand territoire)

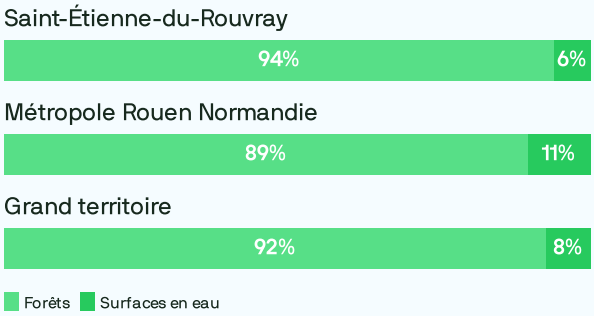


Surfaces de forêts pour 1000 habitants




## Surfaces végétalisées au sein de l'enveloppe urbaine en 2022

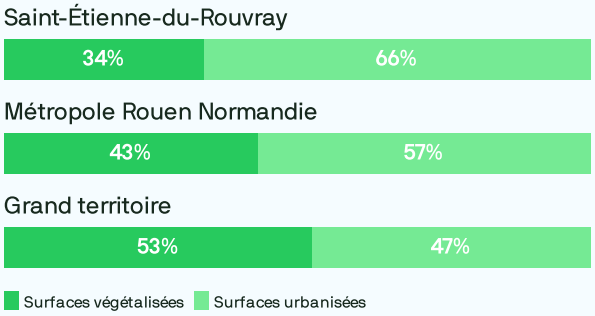


## Accessibilité aux espaces verts en 2019

Part de la population résidant à moins de 300m d'un espace vert (forêt, parc ou jardin public)

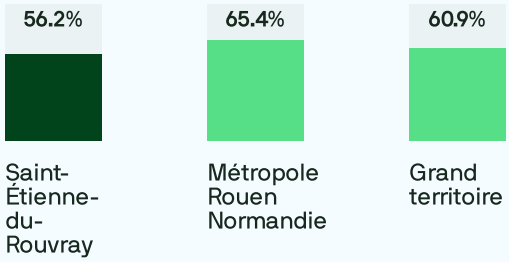


## Pratique sportive

Licenciés sportifs (pour 100 hab.) au lieu de résidence en 2022




Nombre de licenciés sportifs (au lieu de résidence)

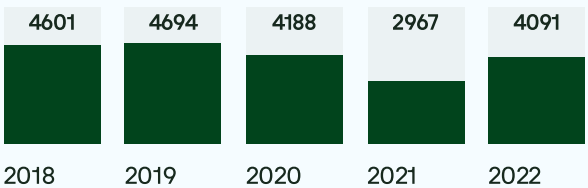


Nombre de clubs sportifs (au lieu de pratique)

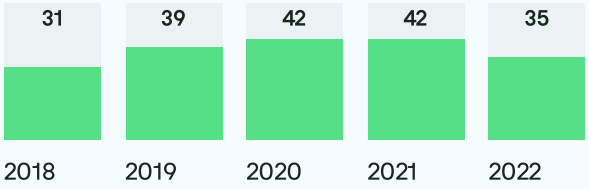


## Pratique du vélo

Taux de cyclabilité de la voirie communale: 7.3%
Places de stationnement vélo pour 1000 habitants



# Le cadre de vie

## Médecins pour 1000 hab. en 2023

Saint-Étienne-du-Rouvray 20 médecins
0.7 ‰

Métropole Rouen Normandie
1.01 ‰

Grand territoire
0.92 ‰

## Pharmacies pour 1000 hab. en 2023

Saint-Étienne-du-Rouvray 7 pharmacies
0.25 ‰

Métropole Rouen Normandie
0.31 ‰

Grand territoire
0.29 ‰

## Ménages résidant à moins de 15 min de marche d'un professionnel de santé en 2019

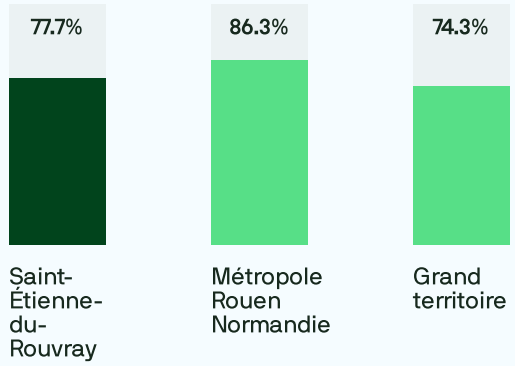


## Accessibilité potentielle localisée aux médecins généralistes en 2022

en consultations par an et par habitant

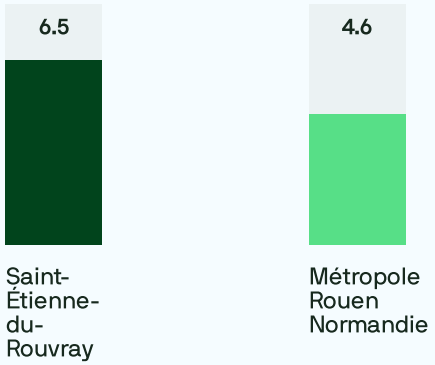


## Niveau d'équipement en 2023

Typologie de commune:
Pôle intermédiaire

Distances aux pôles d'équipements les plus proches

Pôle supérieur
4.7km

Pôle intermédiaire
0km

## Paniers de services Insee (% de présence)

Sélection d'équipements par catégorie de population

Vie courante - sur 21 équipements
95.2%

Jeunes - sur 12 équipements
83.3%

Familles - sur 20 équipements
70%

Séniors - sur 16 équipements
75%

## Sécurité routière et délinquance

Nombre d'accidents pour 10km de voirie (2019-2023)

Saint-Étienne-du-Rouvray
2.9

Métropole Rouen Normandie
2.2

Grand territoire
1.2

Évolution du nombre d'accidents de la route par an

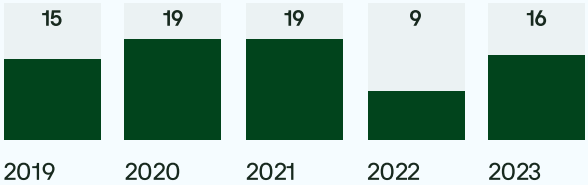


## Taux de gravité des accidents de la route

Nombre de blessés graves ou tués par accident

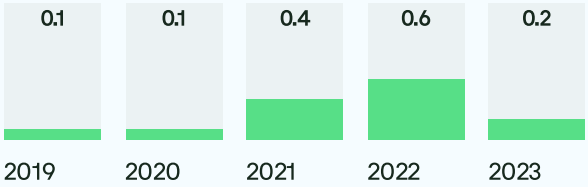


Nombre de faits de délinquance pour 1000 habitants

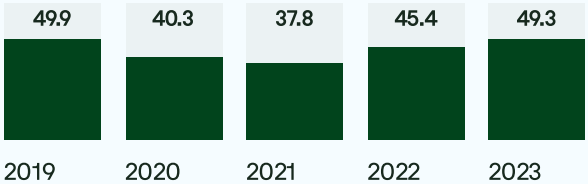

Agence d'Urbanisme
de Rouen et des Boucles
de Seine et Eure

**L'Agence d'urbanisme développe un socle d'observation territorial régulièrement tenu à jour, pour ses besoins d'études et de suivi des dynamiques du Grand territoire. Il s'appuie sur de nombreuses sources de données, issues de la statistique publique, diffusées en open data par différents producteurs :**

Insee (Recensement de la population, Filosofi, Base Permanente des Équipements)
IGN (OCS GE, Registre Parcellaire Graphique)
Cerema (Fichiers fonciers, Portail de l'artificialisation)
Ministère de l'aménagement du territoire (Répertoire des logements locatifs sociaux, Sitadel)
Ministère de l'agriculture (Agreste Recensement agricole)
Ministère de l'éducation nationale (Effectifs scolaires)
Ministère de l'enseignement supérieur et de la recherche (Effectifs étudiants)
Ministère de l'Intérieur (Base statistique de la délinquance)
Direction de la recherche, des études, de l'évaluation et des statistiques (APL)
URSSAF (Emploi salarié privé)
France Travail (Demandeurs d'emploi)
Caisse d'Allocations Familiales (Bénéficiaires aides sociales)
ADNOV (Perval)
Centre Scientifique et Technique du Bâtiment (Estimations DPE)
Vélo & Territoires (Taux de cyclabilité)
Institut national de la jeunesse et de l'éducation populaire (recensement des licences et clubs sportifs)
Observatoire Interministériel de la Sécurité Routière

Tel. : 02 35 07 04 96
Mail : contact@aurbse.org

**www.aurbse.org**