

# PORTRAIT COMMUNAL

## Amfreville-sous-les-Monts

seine  
-eure  
agglo

2026



Agence d'Urbanisme  
de Rouen et des Boucles  
de Seine et Eure



# Amfreville-sous-les-Monts

## → Introduction

L'Agence d'urbanisme de Rouen et des boucles de Seine et Eure met à disposition, en libre accès sur son site internet, plusieurs outils de visualisation de données accessibles via la page « Données et dynamiques ». Conçus en interne, ces outils facilitent l'analyse des nombreuses données collectées en continu.

Couvrant les principaux domaines d'étude de l'Agence – planification, aménagement et foncier ; socio-économie et développement ; socio-démographie et habitat ; mobilité et déplacements – ils offrent une lecture des tendances à l'œuvre et une compréhension approfondie du territoire.





# Les habitants

## Population en 2021

**503** habitants

0.5 % de son intercommunalité (Agglo Seine-Eure)

## Superficie

**7 km<sup>2</sup>** soit **67 hab./km<sup>2</sup>**

1.4 % de son intercommunalité (Agglo Seine-Eure)

## Variation de la population 2015-2021

↓ **-1.18%** soit une perte de **6 hab.**

-0.22% (Agglo Seine-Eure) / +1.47% (Grand territoire)

## Dynamique démographique 2015-2021

Solde naturel: **+24 hab.** ↑

Solde migratoire: **-30 hab.** ↓

## Taux de croissance annuel moyen 2015-2021

Amfreville-sous-les-Monts

**-0.2%**

dû au solde naturel +0.77% / dû au solde migratoire -0.97%

Agglo Seine-Eure

**-0.04%**

dû au solde naturel +0.38% / dû au solde migratoire -0.42%

Grand territoire

**+0.24%**

dû au solde naturel +0.31% / dû au solde migratoire -0.06%

## Âge moyen de la population en 2021

**36.9**  
ans



Amfreville-  
sous-les-  
Monts

**39.4**  
ans



Agglo  
Seine-  
Eure

**40.2**  
ans



Grand  
territoire

## Structure par âge en 2021

Amfreville-sous-les-Monts

14% 12% 6% 23% 32% 12%

Agglo Seine-Eure

14% 10% 7% 19% 33% 13%

Grand territoire

13% 9% 10% 19% 31% 14% 6%

0-10 ans 11-17 ans 18-24 ans 25-39 ans 40-64 ans 65-79 ans 80 ans +

## Évolution de la population de 65 ans et plus 2015-2021

↑ **+35.2%** soit une hausse de **18 hab.**

+15% (Agglo Seine-Eure) / +12.5% (Grand territoire)

## Proportion d'hab. de 65 ans et plus en 2021

**13.8%**

17.4% (Agglo Seine-Eure) / 19.2% (Grand territoire)


## Part de nouveaux emménagés de moins d'un an en 2021

**7.6 %**




Amfreville-  
sous-les-  
Monts

**4.4 %**



Agglo  
Seine-  
Eure

**3.3 %**



Grand  
territoire

## Profil des nouveaux emménagés de moins d'un an en 2021

Moins de 15 ans

non significatif

Plus de 60 ans

non significatif

Ménages cadres (pers. de référence)

non significatif

Ménages ouvriers (pers. de référence)

non significatif

Ménages locataires du parc social

non significatif



# Les habitants

## Revenus et niveau de vie en 2021

Revenu médian: **2047 €/mois**

1901 €/mois (Agglo Seine-Eure)

Taux de pauvreté: **Non disponible**

14% (Agglo Seine-Eure) / 15.7% (Grand territoire)

## Bénéficiaires de prestations sociales fin 2021

Allocation Adulte Handicapé (AAH) :  
**5 allocataires**

Revenu de Solidarité Active (RSA) :  
**5 allocataires**

Allocation de Rentrée Scolaire (ARS) :  
**20 familles**

## Profil socio-économique de la population en 2021

Personnes de 75 ans et plus vivant seules

48.3%

Familles monoparentales

9.9%

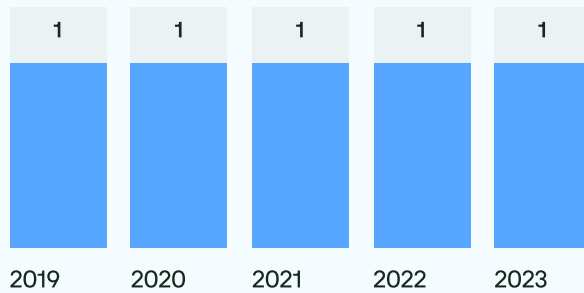
Familles bénéficiaires de l'ARS

22.6%

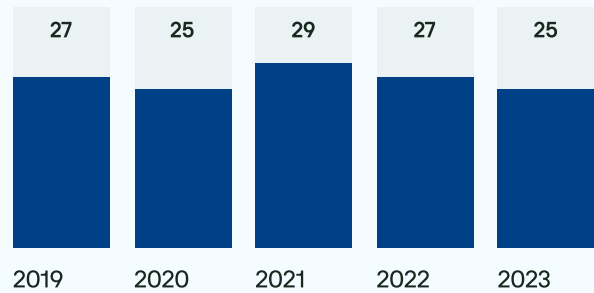
Actifs allocataires RSA

3.2%

## Nombre de classes en école primaire par rentrée scolaire



## Effectifs en école primaire par rentrée scolaire



## Niveaux de diplôme en 2021

Amfreville-sous-les-Monts



Agglo Seine-Eure



Grand territoire



■ Pas de diplôme ■ Brevet des collèges ■ CAP/BEP ■ Bac ■ Bac +2  
■ Bac +3/4 ■ Bac +5 et plus



# L'offre de logements

## Nombre de logements

**242** logements en 2021

0.5 % de son intercommunalité (Agglo Seine-Eure)

## Répartition par type

Amfreville-sous-les-Monts



Agglo Seine-Eure



Grand territoire



Maisons Appartements

## Variation de logements 2015-2021

↓ **-0.3%** soit une perte de 1 logements

+4.4% (Agglo Seine-Eure) / +5.3% (Grand territoire)


## Taux de variation 2015-2021 par type

**-1 maisons**



+4.7% (Agglo Seine-Eure) / +3.6% (Grand territoire)

**0 appartements**



+3.7% (Agglo Seine-Eure) / +7.3% (Grand territoire)


## Taux de variation 2015-2021 par statut d'occupation

**+3 résidences principales**



+4.5% (Agglo Seine-Eure) / +5.1% (Grand territoire)

**+5 résidences secondaires**



+0.1% (Agglo Seine-Eure) / +28.7% (Grand territoire)

**-6 logements vacants**



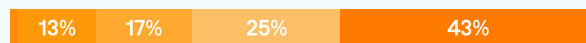
+7.4% (Agglo Seine-Eure) / +4.3% (Grand territoire)

## Répartition par nombre de pièces

**4.3** pièces en moyenne par logement en 2021

3.9 (Agglo Seine-Eure) / 3.6 (Grand territoire)

Amfreville-sous-les-Monts



Agglo Seine-Eure



Grand territoire



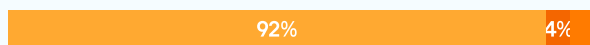
T1 T2 T3 T4 T5 et +

## Taux de vacances des logements

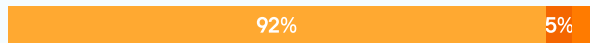
**8.1%** soit **21** logements en 2023

8.2% (Agglo Seine-Eure) / 10.8% (Grand territoire)

Amfreville-sous-les-Monts



Agglo Seine-Eure



Grand territoire



Occupés Vacants (moins de 2 ans) Vacants (plus de 2 ans)

## Performance énergétique des logements

**34.2%** de passoires thermiques (F/G) soit **89 log.** en 2023


23.4% (Agglo Seine-Eure) / 21.5% (Grand territoire)

## Répartition estimée par étiquette DPE en 2023

Amfreville-sous-les-Monts



Agglo Seine-Eure



Grand territoire



A B C D E F G ND



# L'offre de logements

## Construction neuve

6 logements autorisés entre 2018-2023

0.2% de son intercommunalité (Agglo Seine-Eure)

Typologie de logements autorisés entre 2018-2023

Amfreville-sous-les-Monts



Agglo Seine-Eure



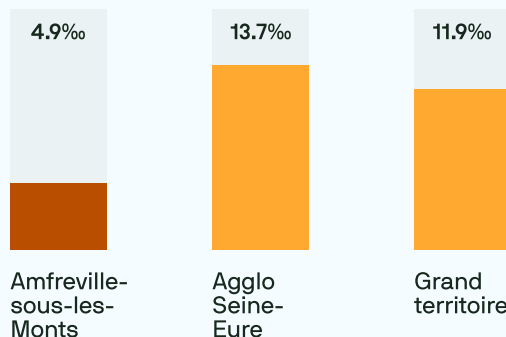
Grand territoire



Indiv. pur Indiv. groupé Collectif Résidence

## Taux de construction 2018-2023

Logements autorisés (moy./an) pour 1000 logements existants



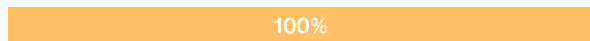
## Logements sociaux

7.1% de logements sociaux, soit 14 logements en 2023

23.9% (Agglo Seine-Eure) / 26.3% (Grand territoire)

Répartition par type

Amfreville-sous-les-Monts



Agglo Seine-Eure



Grand territoire



Maisons Appartements

## Période de construction des logements sociaux

Âge moyen en 2023: 2 ans

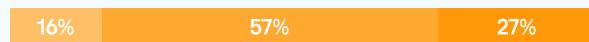
34 ans (Agglo Seine-Eure) / 39 ans (Grand territoire)

Répartition par période

Amfreville-sous-les-Monts



Agglo Seine-Eure




Grand territoire



Avant 1974 Entre 1975 et 1999 Après 2000


## Prix médian des maisons par m<sup>2</sup> en 2023

Maisons anciennes (min. 5 transactions)



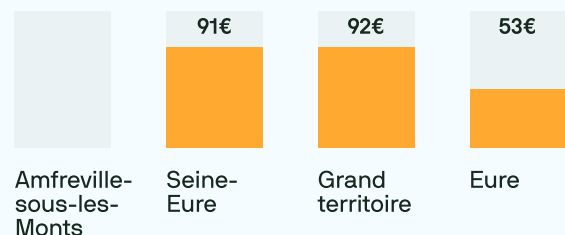
## Prix médian des appart par m<sup>2</sup> en 2023

Appartements anciens (min. 5 transactions)



## Prix médian des terrains par m<sup>2</sup> en 2023


Terrains à bâtir (min. 5 transactions)



## Loyers moyens observés en 2023

Maisons

(Surface de 92 m<sup>2</sup> et surface moyenne par pièce de 22,4 m<sup>2</sup>)



Appartements

(Surface de 52 m<sup>2</sup> et surface moyenne par pièce de 22,2 m<sup>2</sup>)





# L'activité et l'emploi

## Nombre d'emplois au lieu de travail

46 emplois en 2021

0.1% de son intercommunalité (Agglo Seine-Eure)

## Variation de l'emploi total 2015-2021

↑ +1.6% soit un gain de 1 emplois

+6.2% (Agglo Seine-Eure) / +2.8% (Grand territoire)

## Taux d'emploi de la population en 2021

Amfreville-sous-les-Monts 253 actifs en emplois pour 503 habitants

75.8%

Agglo Seine-Eure

65.3%

Grand territoire

63.5%

## Variation de l'emploi salarié privé sur 10 ans (2014-2023)

6 emplois salariés privés en 2023

Amfreville-sous-les-Monts 0 emp.

0%

Agglo Seine-Eure +5309 emp.

+18.5%

Grand territoire +16893 emp.

+8.2%

## Emploi non salarié

12 emplois non salariés en 2021

Amfreville-sous-les-Monts

27% 73%

Agglo Seine-Eure

8% 92%

Grand territoire

10% 90%

■ Emploi non salarié ■ Emploi salarié

## Indice de concentration d'emploi en 2021

Emplois localisés pour 100 actifs occupés résidents

Amfreville-sous-les-Monts 46 emplois localisés pour 253 actifs occupés

18.2

Agglo Seine-Eure

103.1

Grand territoire

103.9

## Agriculture

2 exploitations en 2020 (3 en 2010) ↓

3.09 eq. temps plein en 2020 (2.75 en 2010) ↑

Part de surfaces agricoles en 2023

Amfreville-sous-les-Monts soit 282.8 hectares

37.7%

Agglo Seine-Eure

34.9%

Grand territoire

45.8%

Surfaces agricoles par nature de culture en 2023

Céréales: 160.54 ha

56.8%

Oléo-protéagineux: 71.09 ha

25.1%

Autres cultures: 29.67 ha

10.5%

Prairies: 21.47 ha

7.6%

## Établissements économiques

3 établissements en 2023

↑ +200% soit un gain de 2 étab.

+8.6% (Agglo Seine-Eure) / +6.4% (Grand territoire)

Répartition par secteur d'activité

Amfreville-sous-les-Monts

33% 33% 33%

Agglo Seine-Eure

13% 15% 18% 9% 35% 8%

Grand territoire

8% 11% 21% 10% 39% 9%

■ Industrie ■ Construction ■ Commerce ■ Hôtellerie-restauration  
■ Autres serv. march. hors intérim ■ Serv. non marchands ■ Intérim



# L'activité et l'emploi

## Salariés en emploi non permanent\*

5 salariés non permanents en 2021

↑ +2% (2015-2021) soit un gain de 0 emplois

-1% (Agglo Seine-Eure) / +4.5% (Grand territoire)

Part de salariés en emploi non permanent

Amfreville-sous-les-Monts

10.6%

Agglo Seine-Eure

16.9%

Grand territoire

16.2%

\*concerne l'ensemble des salariés qui ne sont pas titulaires de la fonction publique ou dont le contrat est à durée indéterminée

## Demandeurs d'emploi en fin de mois (ABC)

25 DEFM en 2023

↓ -16.7% sur un an

+0.2% (Agglo Seine-Eure) / +2.3% (Grand territoire)

Répartition par sexe

Amfreville-sous-les-Monts

40%

60%

Agglo Seine-Eure

48%

53%

Grand territoire

50%

50%

Hommes Femmes

## Distances moyennes domicile-travail des actifs résidents en 2021

Amfreville-sous-les-Monts

34.4km

Agglo Seine-Eure

24.4km

Grand territoire

21.6km

Distances moyennes par profil d'actif

Actifs travaillant dans l'EPCI de résidence

12km

Cadres

78km

Employés

16km

Ouvriers

37km

En voiture

32km

## Durées moyennes domicile-travail des actifs résidents en 2021

Amfreville-sous-les-Monts

32.7min

Agglo Seine-Eure

23.2min

Grand territoire

22min

Durées moyennes par profil d'actif

Actifs travaillant dans l'EPCI de résidence

16min

Cadres

66min

Employés

18min

Ouvriers

34min

En voiture

31min

## Parts modales des déplacements domicile-travail en 2021

Amfreville-sous-les-Monts

91%

Agglo Seine-Eure

85%

6%

Grand territoire

6%

75%

13%

Pas de transport Marche Vélo Deux-roues motorisé Voiture  
Transp. en commun

## Emissions annuelles de CO2 par actif résident en 2021

Amfreville-sous-les-Monts

1.09 T eq.CO2

Agglo Seine-Eure

0.79 T eq.CO2

Grand territoire

0.63 T eq.CO2



# Le cadre de vie

## Consommation d'espaces naturels, agricoles et forestiers

**1.2 hectares** consommés entre 2010-2020  
soit **0.2%** de la surface communale  
0.8% (Agglo Seine-Eure) / 1% (Grand territoire)

## Destination des surfaces consommées

Amfreville-sous-les-Monts



Agglo Seine-Eure



Grand territoire



■ Activité ■ Résidentiel ■ Mixte ■ Inconnu

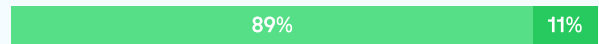
## Surfaces naturelles en 2022

**338 hectares** soit **45%** de la commune  
41% (Agglo Seine-Eure) / 32% (Grand territoire)

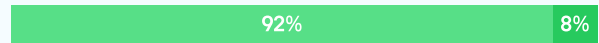
Amfreville-sous-les-Monts



Agglo Seine-Eure




Grand territoire



■ Forêts ■ Surfaces en eau

## Surfaces de forêts pour 1000 habitants

Amfreville-sous-les-Monts



Agglo Seine-Eure



Grand territoire



## Surfaces végétalisées au sein de l'enveloppe urbaine en 2022

Amfreville-sous-les-Monts



Agglo Seine-Eure



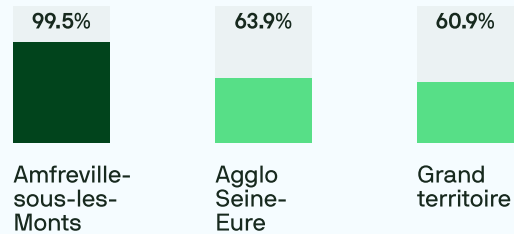
Grand territoire



■ Surfaces végétalisées ■ Surfaces urbanisées

## Accessibilité aux espaces verts en 2019


Part de la population résidant à moins de 300m d'un espace vert (forêt, parc ou jardin public)



## Pratique sportive

Licenciés sportifs (pour 100 hab.) au lieu de résidence en 2022

Amfreville-sous-les-Monts



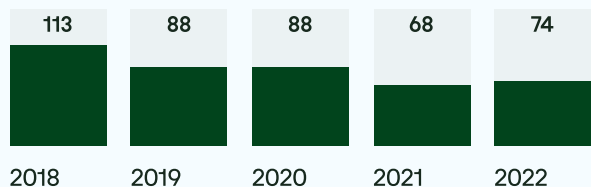
Agglo Seine-Eure



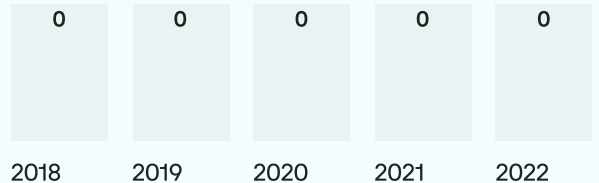
Grand territoire



Nombre de licenciés sportifs (au lieu de résidence)



## Nombre de clubs sportifs (au lieu de pratique)



## Pratique du vélo

Taux de cyclabilité de la voirie communale: **0%**

Places de stationnement vélo pour 1000 habitants

Amfreville-sous-les-Monts



Agglo Seine-Eure



Grand territoire





## Le cadre de vie

### Médecins pour 1000 hab. en 2023

Amfreville-sous-les-Monts 0 médecins  
0 ‰

Agglo Seine-Eure

0.68 ‰

Grand territoire

0.92 ‰

### Pharmacies pour 1000 hab. en 2023

Amfreville-sous-les-Monts 0 pharmacies  
0 ‰

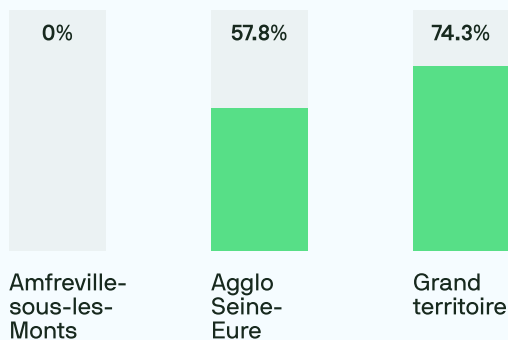
Agglo Seine-Eure

0.26 ‰

Grand territoire

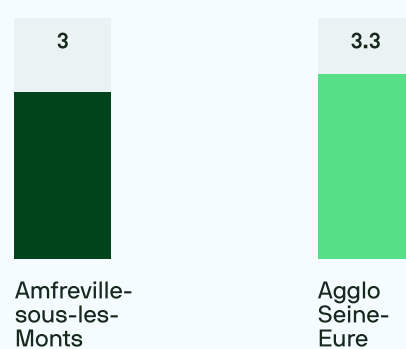
0.29 ‰

### Ménages résidant à moins de 15 min de marche d'un professionnel de santé en 2019



### Accessibilité potentielle localisée aux médecins généralistes en 2022

en consultations par an et par habitant



### Niveau d'équipement en 2023

Typologie de commune:

Autre commune

Distances aux pôles d'équipements les plus proches

Pôle supérieur

18.8km

Pôle intermédiaire

12km

### Paniers de services Insee (% de présence)

Sélection d'équipements par catégorie de population

Vie courante - sur 21 équipements

9.5%

Jeunes - sur 12 équipements

0%

Familles - sur 20 équipements

5%

Séniors - sur 16 équipements

0%

### Sécurité routière et délinquance

Nombre d'accidents pour 10km de voirie (2019-2023)

Amfreville-sous-les-Monts

0.6

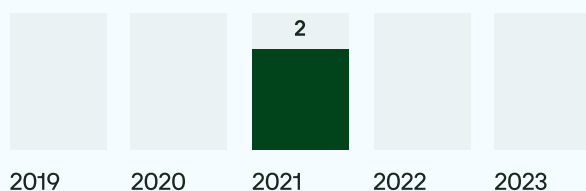
Agglo Seine-Eure

1.2

Grand territoire

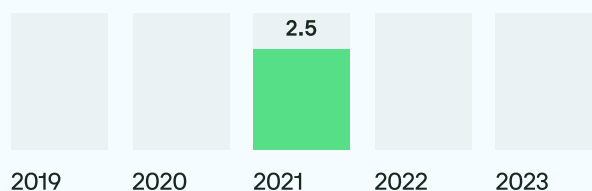
1.2

Évolution du nombre d'accidents de la route par an

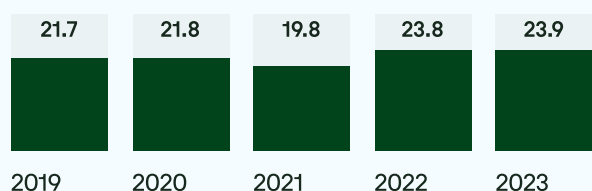


### Taux de gravité des accidents de la route

Nombre de blessés graves ou tués par accident



Nombre de faits de délinquance pour 1000 habitants





**Agence d'Urbanisme**  
de Rouen et des Boucles  
de Seine et Eure

L'Agence d'urbanisme développe un socle d'observation territorial régulièrement tenu à jour, pour ses besoins d'études et de suivi des dynamiques du Grand territoire. Il s'appuie sur de nombreuses sources de données, issues de la statistique publique, diffusées en open data par différents producteurs :

Insee (Recensement de la population, Filosofi, Base Permanente des Équipements)  
IGN (OCS GE, Registre Parcellaire Graphique)  
Cerema (Fichiers fonciers, Portail de l'artificialisation)  
Ministère de l'aménagement du territoire (Répertoire des logements locatifs sociaux, Sitadel)  
Ministère de l'agriculture (Agreste Recensement agricole)  
Ministère de l'éducation nationale (Effectifs scolaires)  
Ministère de l'enseignement supérieur et de la recherche (Effectifs étudiants)  
Ministère de l'Intérieur (Base statistique de la délinquance)  
Direction de la recherche, des études, de l'évaluation et des statistiques (APL)  
URSSAF (Emploi salarié privé)  
France Travail (Demandeurs d'emploi)  
Caisse d'Allocations Familiales (Bénéficiaires aides sociales)  
ADNOV (Perval)  
Centre Scientifique et Technique du Bâtiment (Estimations DPE)  
Vélo & Territoires (Taux de cyclabilité)  
Institut national de la jeunesse et de l'éducation populaire (recensement des licences et clubs sportifs)  
Observatoire Interministériel de la Sécurité Routière

Tel. : 02 35 07 04 96  
Mail : [contact@aurbse.org](mailto:contact@aurbse.org)

[www.aurbse.org](http://www.aurbse.org)

