PORTRAIT COMMUNAL

La Londe

métropole ROUEN NORMANDIE

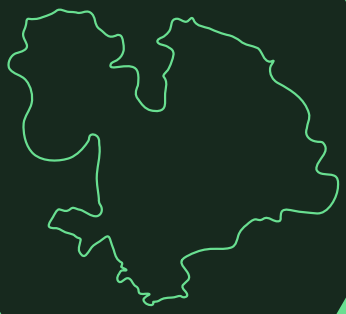

2026

Agence d'Urbanisme
de Rouen et des Boucles
de Seine et Eure

La Londe

Introduction

L'Agence d'urbanisme de Rouen et des boucles de Seine et Eure met à disposition, en libre accès sur son site internet, plusieurs outils de visualisation de données accessibles via la page « Données et dynamiques ». Conçus en interne, ces outils facilitent l'analyse des nombreuses données collectées en continu.

Couvrant les principaux domaines d'étude de l'Agence – planification, aménagement et foncier ; socio-économie et développement ; socio-démographie et habitat ; mobilité et déplacements – ils offrent une lecture des tendances à l'œuvre et une compréhension approfondie du territoire.

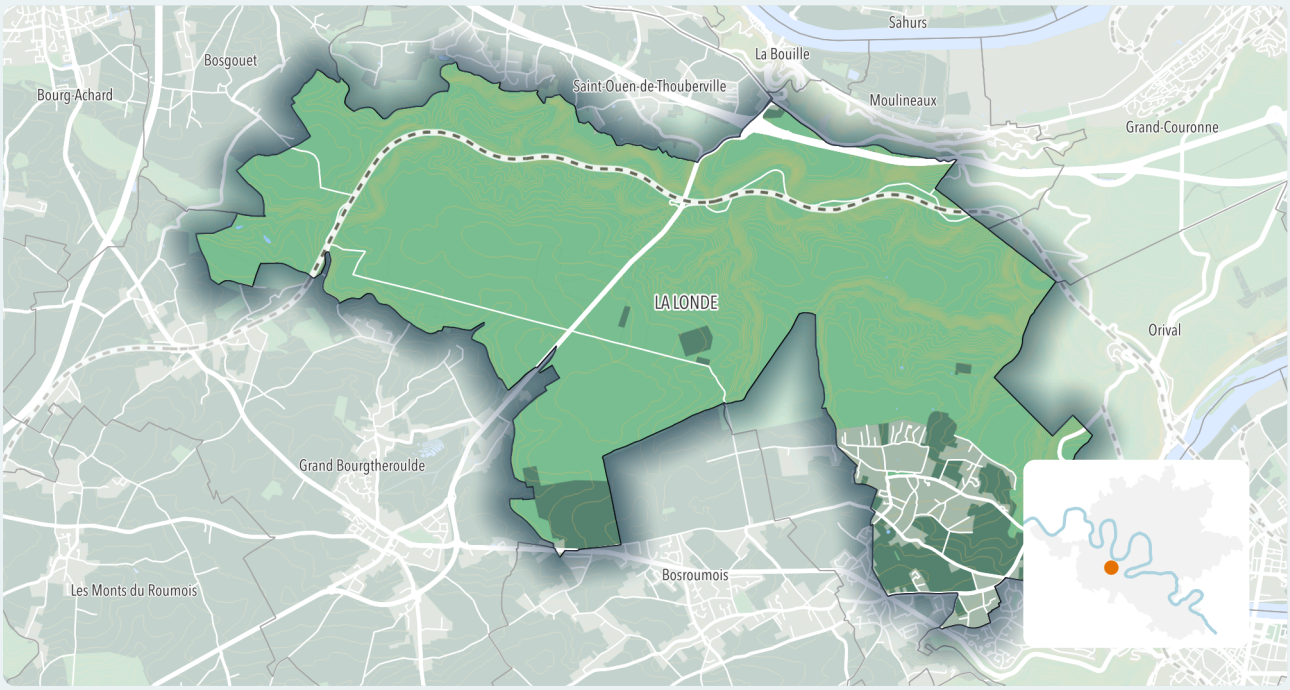

Les habitants

Population en 2021

2362 habitants

0.5 % de son intercommunalite (Métropole Rouen Normandie)

Superficie

31 km² soit 76 hab./km²

4.7 % de son intercommunalite (Métropole Rouen Normandie)

Variation de la population 2015-2021

↑ +2.25% soit un gain de 52 hab.

+1.59% (Métropole Rouen Normandie) / +1.47% (Grand territoire)

Dynamique démographique 2015-2021

Solde naturel: +32 hab. ↑

Solde migratoire: +20 hab. ↑

Taux de croissance annuel moyen 2015-2021

La Londe

+0.37%

dû au solde naturel +0.23% / dû au solde migratoire +0.14%

Métropole Rouen Normandie

+0.26%

dû au solde naturel +0.3% / dû au solde migratoire -0.03%

Grand territoire

+0.24%

dû au solde naturel +0.31% / dû au solde migratoire -0.06%

Âge moyen de la population en 2021

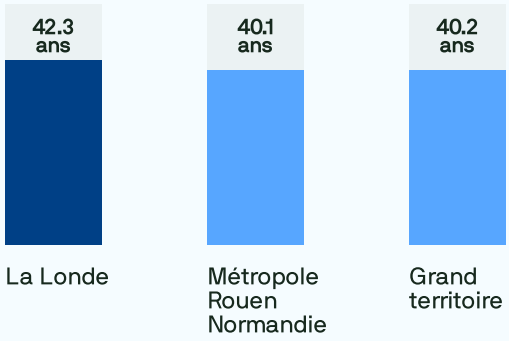

Structure par âge en 2021

La Londe



Métropole Rouen Normandie



Grand territoire



0-10 ans 11-17 ans 18-24 ans 25-39 ans 40-64 ans 65-79 ans 80 ans +

Évolution de la population de 65 ans et plus 2015-2021

↑ +9.2% soit une hausse de 40 hab.

+10.7% (Métropole Rouen Normandie) / +12.5% (Grand territoire)

Proportion d'hab. de 65 ans et plus en 2021

20.1%

19.3% (Métropole Rouen Normandie) / 19.2% (Grand territoire)

Part de nouveaux emménagés de moins d'un an en 2021

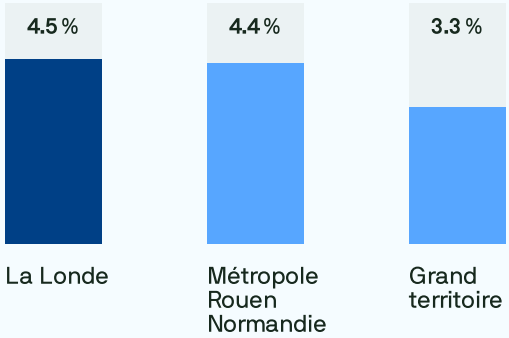

Profil des nouveaux emménagés de moins d'un an en 2021

Moins de 15 ans

9.4%

Plus de 60 ans

non significatif

Ménages cadres (pers. de référence)

non significatif

Ménages ouvriers (pers. de référence)

37.1%

Ménages locataires du parc social

non significatif

Les habitants

Revenus et niveau de vie en 2021

Revenu médian: **2287 €/mois**

1839 €/mois (Métropole Rouen Normandie)

Taux de pauvreté: **Non disponible**

18.2% (Métropole Rouen Normandie) / 15.7% (Grand territoire)

Bénéficiaires de prestations sociales fin 2021

Allocation Adulte Handicapé (AAH) :
18 allocataires

Revenu de Solidarité Active (RSA) :
15 allocataires

Allocation de Rentrée Scolaire (ARS) :
55 familles

Profil socio-économique de la population en 2021

Personnes de 75 ans et plus vivant seules
32.2%

Familles monoparentales
12.6%

Familles bénéficiaires de l'ARS
13.7%

Actifs allocataires RSA
2.2%

Nombre de classes en école primaire par rentrée scolaire

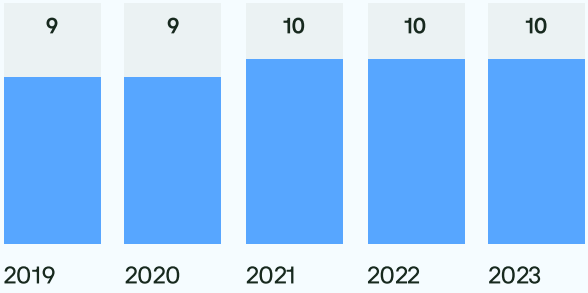

Effectifs en école primaire par rentrée scolaire

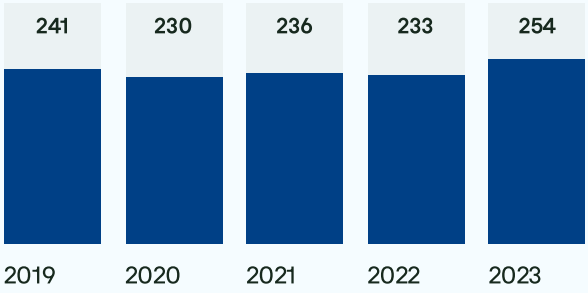

Niveaux de diplôme en 2021

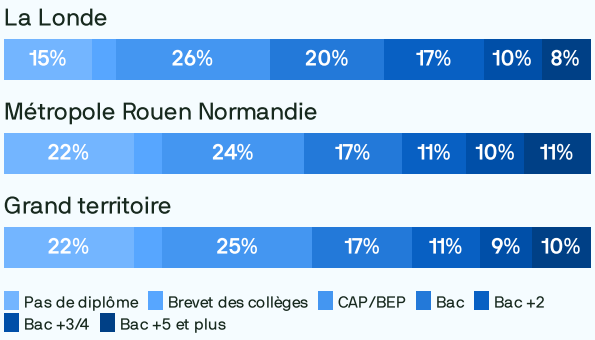

L'offre de logements

Nombre de logements

1036 logements en 2021

0.4 % de son intercommunalite (Métropole Rouen Normandie)

Répartition par type

La Londe

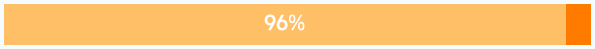

Métropole Rouen Normandie



Grand territoire



Maisons Appartements

Variation de logements 2015-2021

+5.2% soit un gain de 51 logements

+5.4% (Métropole Rouen Normandie) / +5.3% (Grand territoire)

Taux de variation 2015-2021 par type

+50 maisons



+2.1% (Métropole Rouen Normandie) / +3.6% (Grand territoire)

+1 appartements

non significatif

+7.8% (Métropole Rouen Normandie) / +7.3% (Grand territoire)

Taux de variation 2015-2021 par statut d'occupation

+50 résidences principales



+5.1% (Métropole Rouen Normandie) / +5.1% (Grand territoire)

+5 résidences secondaires



+60.1% (Métropole Rouen Normandie) / +28.7% (Grand territoire)

-4 logements vacants



+2.3% (Métropole Rouen Normandie) / +4.3% (Grand territoire)

Répartition par nombre de pièces

4.4 pièces en moyenne par logement en 2021

3.4 (Métropole Rouen Normandie) / 3.6 (Grand territoire)

La Londe



Métropole Rouen Normandie



Grand territoire



T1 T2 T3 T4 T5 et +

Taux de vacances des logements

4.3% soit **46** logements en 2023

12.4% (Métropole Rouen Normandie) / 10.8% (Grand territoire)

La Londe

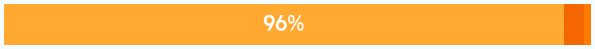

Métropole Rouen Normandie

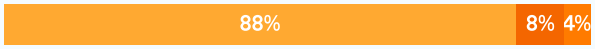

Grand territoire

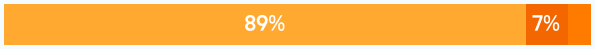

Occupes Vacants (moins de 2 ans) Vacants (plus de 2 ans)

Performance énergétique des logements

23.2% de passoires thermiques (F/G) soit **245 log.** en 2023

20.6% (Métropole Rouen Normandie) / 21.5% (Grand territoire)

Répartition estimée par étiquette DPE en 2023

La Londe

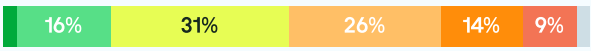

Métropole Rouen Normandie



Grand territoire

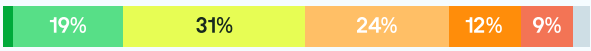

A B C D E F G ND

L'offre de logements

Construction neuve

45 logements autorisés entre 2018-2023

0.3 % de son intercommunalite (Métropole Rouen Normandie)

Typologie de logements autorisés entre 2018-2023

La Londe



Métropole Rouen Normandie



Grand territoire



Indiv. pur | Indiv. groupé | Collectif | Résidence

Taux de construction 2018-2023

Logements autorisés (moy./an) pour 1000 logements existants

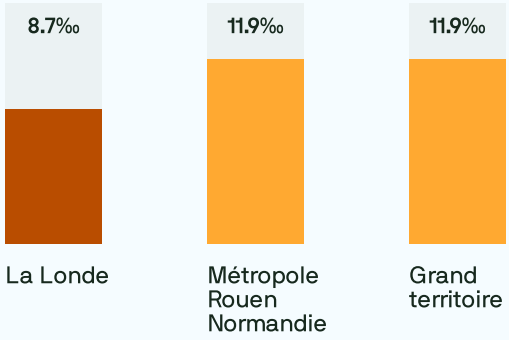

Logements sociaux

4.8% de logements sociaux, soit **47** logements en 2023

30.6% (Métropole Rouen Normandie) / 26.3% (Grand territoire)

Répartition par type

La Londe

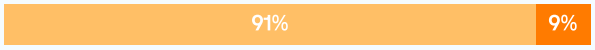

Métropole Rouen Normandie



Grand territoire



Maisons | Appartements

Période de construction des logements sociaux

Âge moyen en 2023: **16 ans**

39 ans (Métropole Rouen Normandie) / 39 ans (Grand territoire)

Répartition par période

La Londe



Métropole Rouen Normandie



Grand territoire



Avant 1974 | Entre 1975 et 1999 | Après 2000

Prix médian des maisons par m² en 2023

Maisons anciennes (min. 5 transactions)

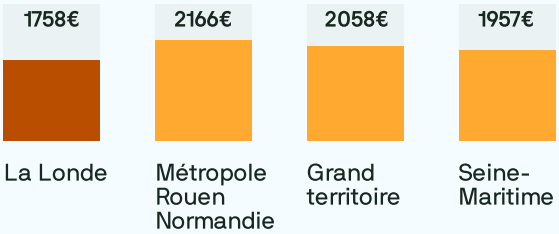

Prix médian des appart par m² en 2023

Appartements anciens (min. 5 transactions)

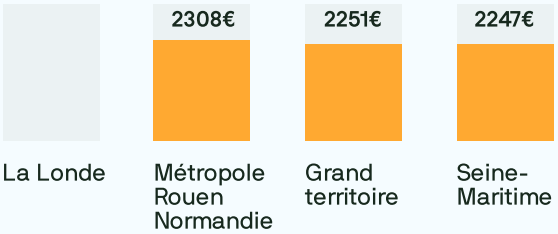

Prix médian des terrains par m² en 2023

Terrains à bâtir (min. 5 transactions)



Loyers moyens observés en 2023

Maisons

(Surface de 92 m² et surface moyenne par pièce de 22,4 m²)

10.3€/m²

Appartements

(Surface de 52 m² et surface moyenne par pièce de 22,2 m²)

9.7€/m²

L'activité et l'emploi

Nombre d'emplois au lieu de travail

268 emplois en 2021

0.1 % de son intercommunalite (Métropole Rouen Normandie)

Variation de l'emploi total 2015-2021

↑ +17.6% soit un gain de 40 emplois

+2.8% (Métropole Rouen Normandie) / +2.8% (Grand territoire)

Taux d'emploi de la population en 2021

La Londe 1063 actifs en emplois pour 2362 habitants

73.4%

Métropole Rouen Normandie

60.9%

Grand territoire

63.5%

Variation de l'emploi salarié privé sur 10 ans (2014-2023)

92 emplois salariés privés en 2023

La Londe -2 emp.

-2.1%

Métropole Rouen Normandie +10782 emp.

+7%

Grand territoire +16893 emp.

+8.2%

Emploi non salarié

64 emplois non salariés en 2021

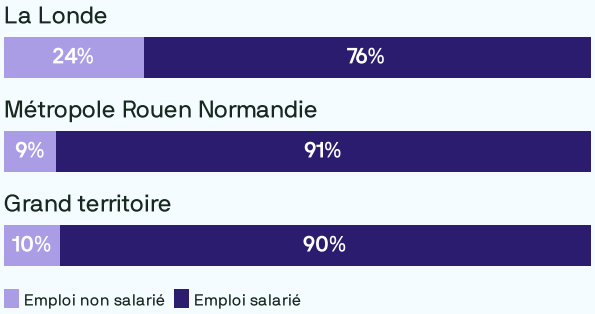

Indice de concentration d'emploi en 2021

Emplois localisés pour 100 actifs occupés résidents

La Londe 268 emplois localisés pour 1063 actifs occupés

25.2

Métropole Rouen Normandie

120.4

Grand territoire

103.9

Agriculture

4 exploitations en 2020 (4 en 2010)

5.16 eq. temps plein en 2020 (6.44 en 2010) ↓

Part de surfaces agricoles en 2023

La Londe soit 200.5 hectares

6.5%

Métropole Rouen Normandie

24.8%

Grand territoire

45.8%

Surfaces agricoles par nature de culture en 2023

Céréales: 112.58 ha

56.1%

Oléo-protéagineux: 47.4 ha

23.6%

Autres cultures: 16.82 ha

8.4%

Prairies: 23.73 ha

11.8%

Établissements économiques

20 établissements en 2023

↓ -16.7% soit une perte de 4 étab.

+5.4% (Métropole Rouen Normandie) / +6.4% (Grand territoire)

Répartition par secteur d'activité

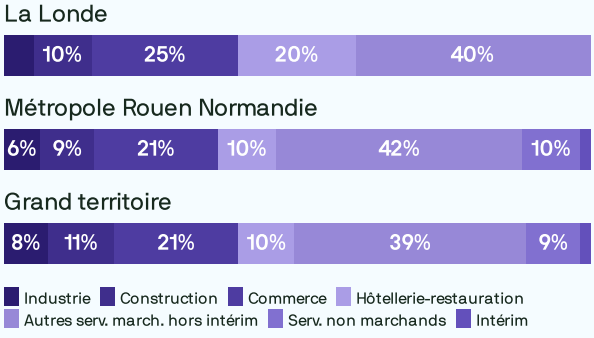

L'activité et l'emploi

Salariés en emploi non permanent*

75 salariés non permanents en 2021

+23.3% (2015-2021) soit un gain de 14 emplois

+6.7% (Métropole Rouen Normandie) / +4.5% (Grand territoire)

Part de salariés en emploi non permanent



*concerne l'ensemble des salariés qui ne sont pas titulaires de la fonction publique ou dont le contrat est à durée indéterminée

Demandeurs d'emploi en fin de mois (ABC)

125 DEFM en 2023

+8.7% sur un an

+3.4% (Métropole Rouen Normandie) / +2.3% (Grand territoire)

Répartition par sexe

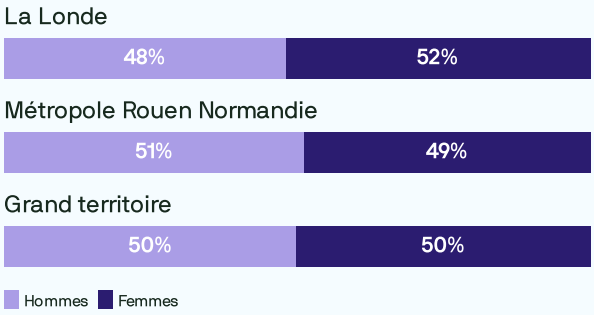

Distances moyennes domicile-travail des actifs résidents en 2021



Durées moyennes domicile-travail des actifs résidents en 2021

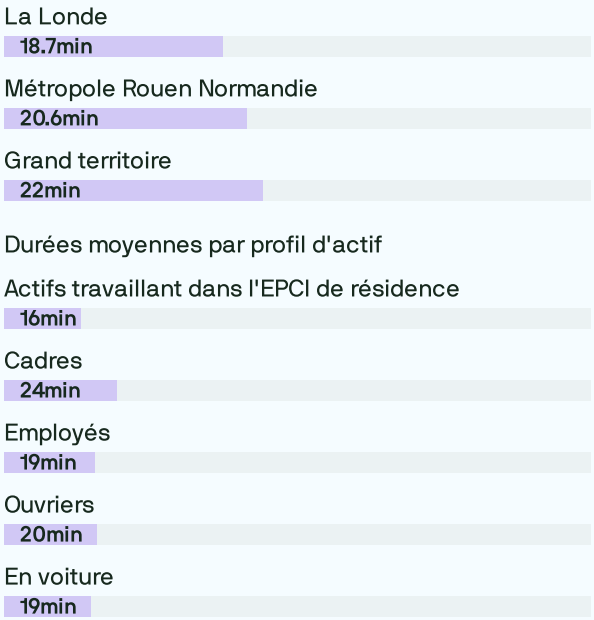

Parts modales des déplacements domicile-travail en 2021

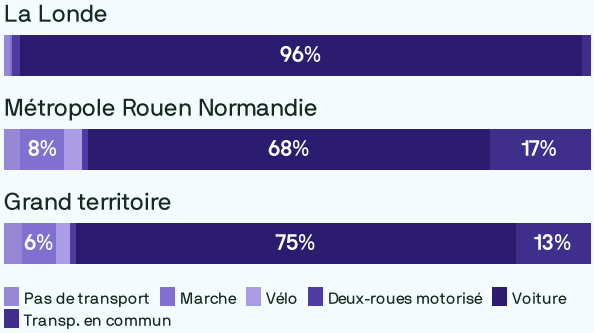

Emissions annuelles de CO2 par actif résident en 2021

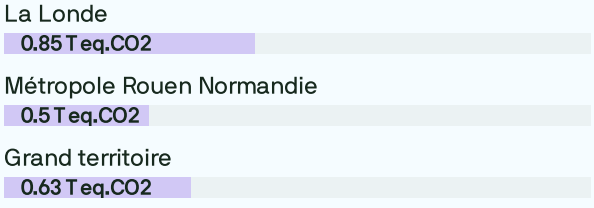

Le cadre de vie

Consommation d'espaces naturels, agricoles et forestiers

13 hectares consommés entre 2010-2020
soit 0.4% de la surface communale
1.1% (Métropole Rouen Normandie) / 1% (Grand territoire)

Destination des surfaces consommées

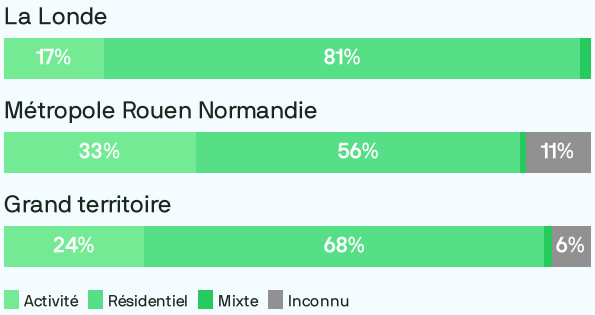

Surfaces naturelles en 2022

2610 hectares soit 84% de la commune
42% (Métropole Rouen Normandie) / 32% (Grand territoire)

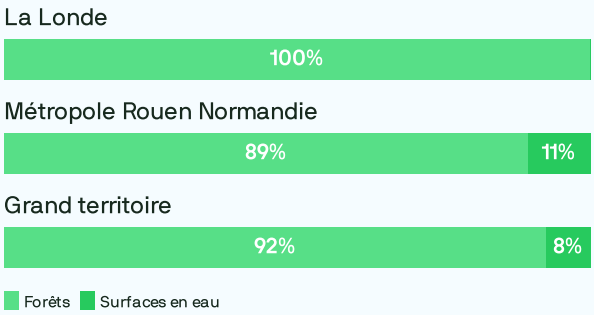

Surfaces de forêts pour 1000 habitants



Surfaces végétalisées au sein de l'enveloppe urbaine en 2022

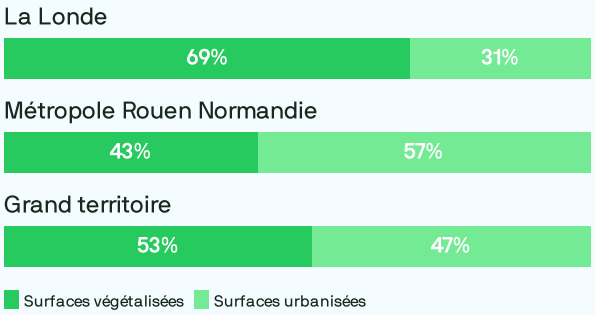

Accessibilité aux espaces verts en 2019

Part de la population résidant à moins de 300m d'un espace vert (forêt, parc ou jardin public)

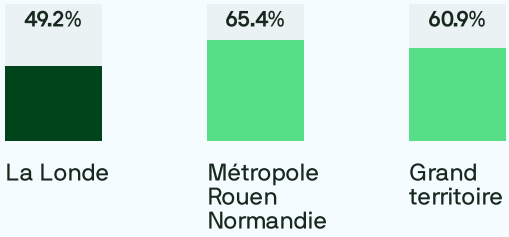

Pratique sportive

Licenciés sportifs (pour 100 hab.) au lieu de résidence en 2022



Nombre de licenciés sportifs (au lieu de résidence)

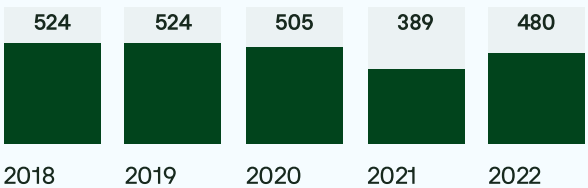

Nombre de clubs sportifs (au lieu de pratique)

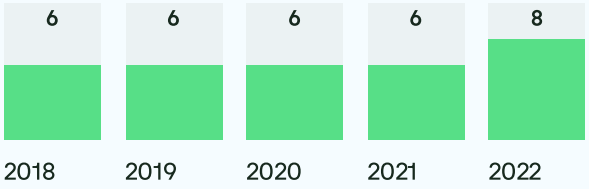

Pratique du vélo

Taux de cyclabilité de la voirie communale: 25%
Places de stationnement vélo pour 1000 habitants



Le cadre de vie

Médecins pour 1000 hab. en 2023

La Londe 3 médecins
1.27 ‰

Métropole Rouen Normandie
1.01 ‰

Grand territoire
0.92 ‰

Pharmacies pour 1000 hab. en 2023

La Londe 0 pharmacies
0 ‰

Métropole Rouen Normandie
0.31 ‰

Grand territoire
0.29 ‰

Ménages résidant à moins de 15 min de marche d'un professionnel de santé en 2019

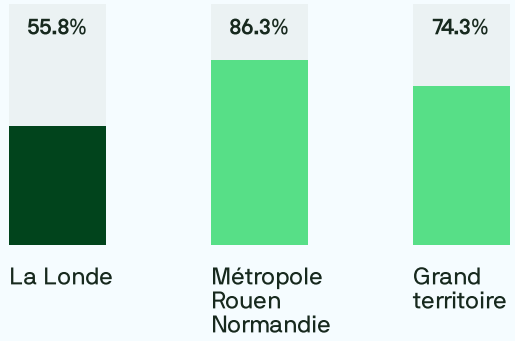

Accessibilité potentielle localisée aux médecins généralistes en 2022

en consultations par an et par habitant

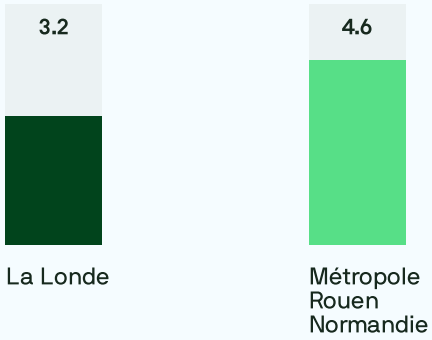

Niveau d'équipement en 2023

Typologie de commune:
Pôle de proximité

Distances aux pôles d'équipements les plus proches

Pôle supérieur
4.7km

Pôle intermédiaire
6.3km

Paniers de services Insee (% de présence)

Sélection d'équipements par catégorie de population

Vie courante - sur 21 équipements
52.4%

Jeunes - sur 12 équipements
8.3%

Familles - sur 20 équipements
30%

Séniors - sur 16 équipements
25%

Sécurité routière et délinquance

Nombre d'accidents pour 10km de voirie (2019-2023)

La Londe
1.3

Métropole Rouen Normandie
2.2

Grand territoire
1.2

Évolution du nombre d'accidents de la route par an

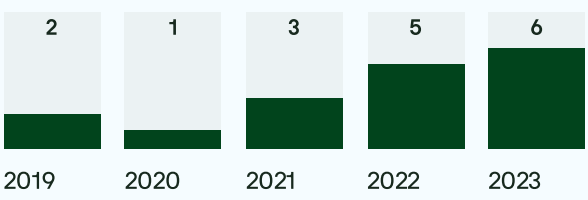

Taux de gravité des accidents de la route

Nombre de blessés graves ou tués par accident

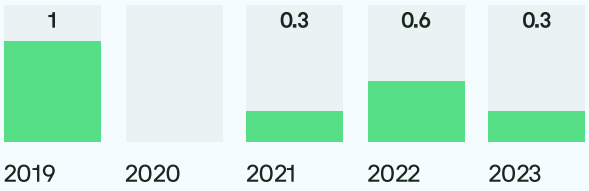

Nombre de faits de délinquance pour 1000 habitants

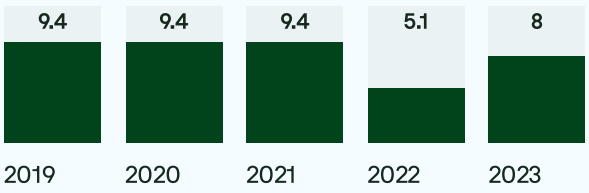

Agence d'Urbanisme
de Rouen et des Boucles
de Seine et Eure

L'Agence d'urbanisme développe un socle d'observation territorial régulièrement tenu à jour, pour ses besoins d'études et de suivi des dynamiques du Grand territoire. Il s'appuie sur de nombreuses sources de données, issues de la statistique publique, diffusées en open data par différents producteurs :

Insee (Recensement de la population, Filosofi, Base Permanente des Équipements)
IGN (OCS GE, Registre Parcellaire Graphique)
Cerema (Fichiers fonciers, Portail de l'artificialisation)
Ministère de l'aménagement du territoire (Répertoire des logements locatifs sociaux, Sitadel)
Ministère de l'agriculture (Agreste Recensement agricole)
Ministère de l'éducation nationale (Effectifs scolaires)
Ministère de l'enseignement supérieur et de la recherche (Effectifs étudiants)
Ministère de l'Intérieur (Base statistique de la délinquance)
Direction de la recherche, des études, de l'évaluation et des statistiques (APL)
URSSAF (Emploi salarié privé)
France Travail (Demandeurs d'emploi)
Caisse d'Allocations Familiales (Bénéficiaires aides sociales)
ADNOV (Perval)
Centre Scientifique et Technique du Bâtiment (Estimations DPE)
Vélo & Territoires (Taux de cyclabilité)
Institut national de la jeunesse et de l'éducation populaire (recensement des licences et clubs sportifs)
Observatoire Interministériel de la Sécurité Routière

Tel. : 02 35 07 04 96
Mail : contact@aurbse.org

www.aurbse.org