# PORTRAIT COMMUNAL

## Jumièges

métropole ROUEN NORMANDIE

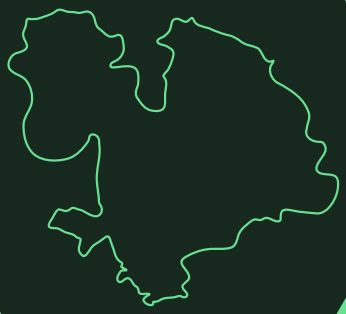

2026

Agence d'Urbanisme
de Rouen et des Boucles
de Seine et Eure

# Jumièges

## Introduction

L'Agence d'urbanisme de Rouen et des boucles de Seine et Eure met à disposition, en libre accès sur son site internet, plusieurs outils de visualisation de données accessibles via la page « Données et dynamiques ». Conçus en interne, ces outils facilitent l'analyse des nombreuses données collectées en continu.

Couvrant les principaux domaines d'étude de l'Agence – planification, aménagement et foncier ; socio-économie et développement ; socio-démographie et habitat ; mobilité et déplacements – ils offrent une lecture des tendances à l'œuvre et une compréhension approfondie du territoire.

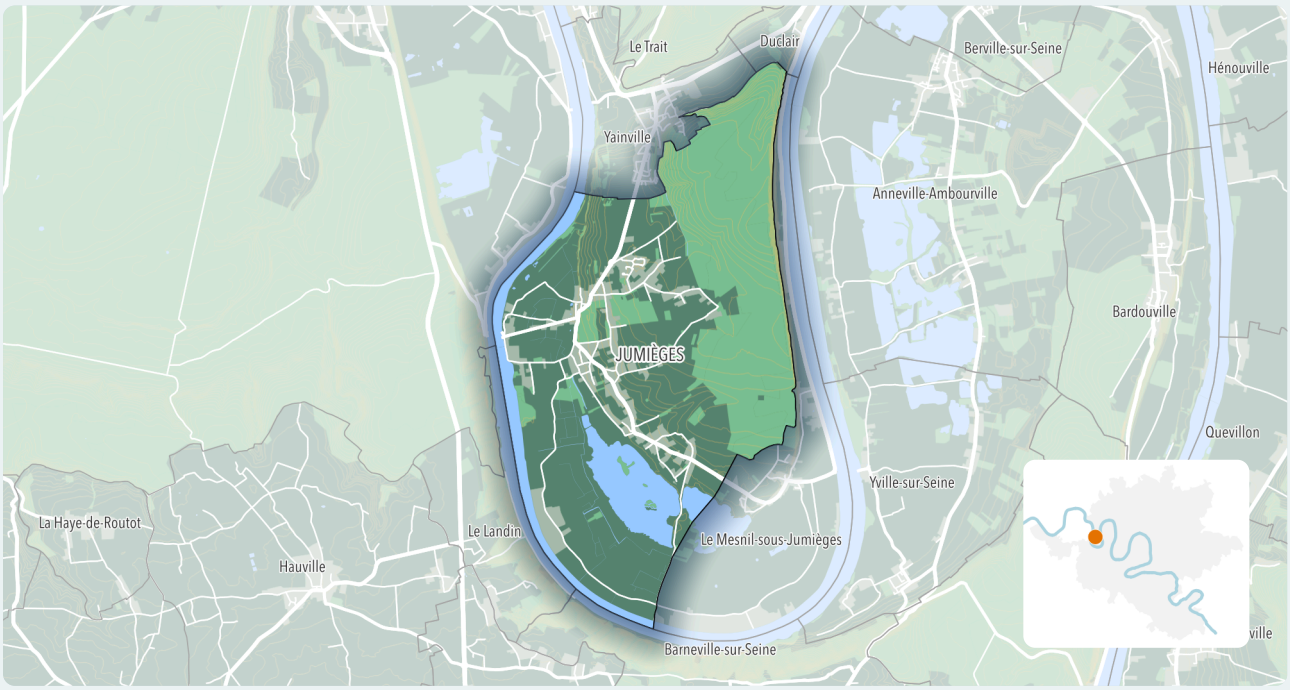

# Les habitants

## Population en 2021

1726 habitants

0.3 % de son intercommunalite (Métropole Rouen Normandie)

## Superficie

19 km² soit 90 hab./km²

2.9 % de son intercommunalite (Métropole Rouen Normandie)

## Variation de la population 2015-2021

↓ -1.76% soit une perte de 31 hab.

+1.59% (Métropole Rouen Normandie) / +1.47% (Grand territoire)

## Dynamique démographique 2015-2021

Solde naturel: -1 hab. ↓

Solde migratoire: -30 hab. ↓

## Taux de croissance annuel moyen 2015-2021

Jumièges

-0.3%

dû au solde naturel -0.01% / dû au solde migratoire -0.29%

Métropole Rouen Normandie

+0.26%

dû au solde naturel +0.3% / dû au solde migratoire -0.03%

Grand territoire

+0.24%

dû au solde naturel +0.31% / dû au solde migratoire -0.06%

## Âge moyen de la population en 2021

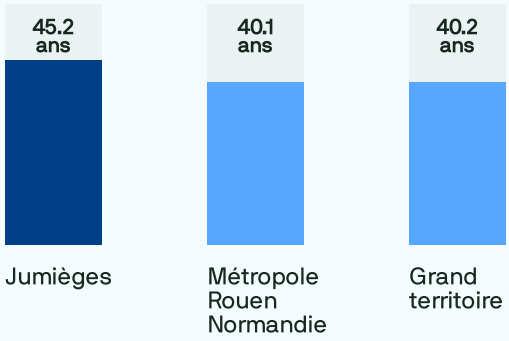


## Structure par âge en 2021

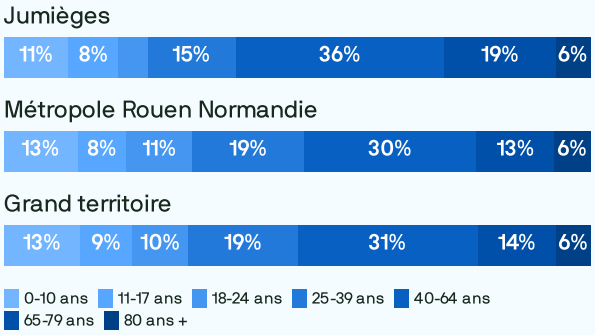


## Évolution de la population de 65 ans et plus 2015-2021

↑ +9.6% soit une hausse de 38 hab.

+10.7% (Métropole Rouen Normandie) / +12.5% (Grand territoire)

## Proportion d'hab. de 65 ans et plus en 2021

24.8%

19.3% (Métropole Rouen Normandie) / 19.2% (Grand territoire)

## Part de nouveaux emménagés de moins d'un an en 2021

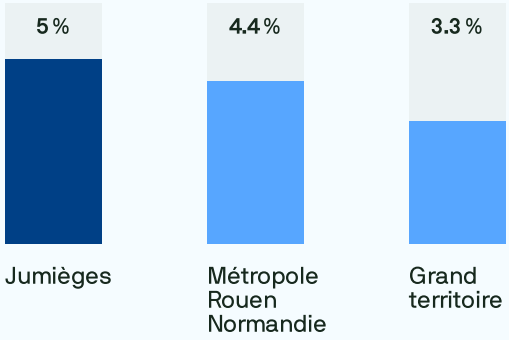


## Profil des nouveaux emménagés de moins d'un an en 2021

Moins de 15 ans

non significatif

Plus de 60 ans

non significatif

Ménages cadres (pers. de référence)

non significatif

Ménages ouvriers (pers. de référence)

60.2%

Ménages locataires du parc social

non significatif

# Les habitants

## Revenus et niveau de vie en 2021

Revenu médian: **2005 €/mois**

1839 €/mois (Métropole Rouen Normandie)

Taux de pauvreté: **Non disponible**

18.2% (Métropole Rouen Normandie) / 15.7% (Grand territoire)

## Bénéficiaires de prestations sociales fin 2021

Allocation Adulte Handicapé (AAH) :
**21 allocataires**

Revenu de Solidarité Active (RSA) :
**15 allocataires**

Allocation de Rentrée Scolaire (ARS) :
**50 familles**

## Profil socio-économique de la population en 2021

Personnes de 75 ans et plus vivant seules
39.9%

Familles monoparentales
15.1%

Familles bénéficiaires de l'ARS
19.1%

Actifs allocataires RSA
3.1%

## Nombre de classes en école primaire par rentrée scolaire

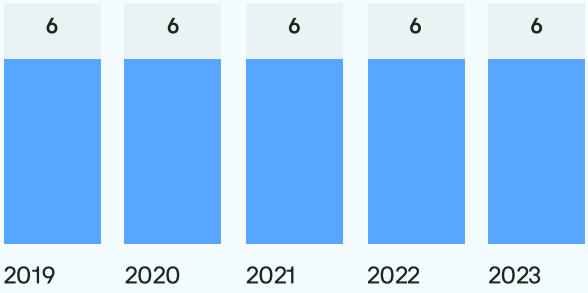


## Effectifs en école primaire par rentrée scolaire

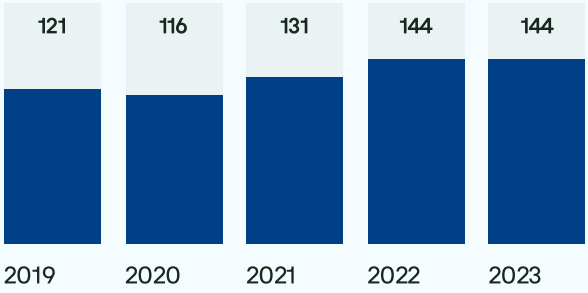


## Niveaux de diplôme en 2021

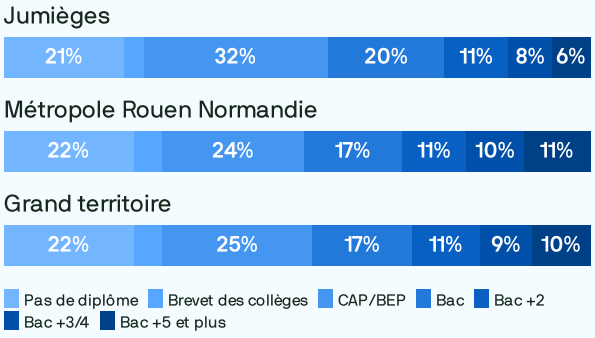

# L'offre de logements

## Nombre de logements

857 logements en 2021

0.3 % de son intercommunalite (Métropole Rouen Normandie)

## Répartition par type

Jumièges

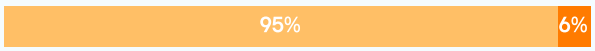


Métropole Rouen Normandie




Grand territoire




Maisons Appartements

## Variation de logements 2015-2021

0%

+5.4% (Métropole Rouen Normandie) / +5.3% (Grand territoire)

## Taux de variation 2015-2021 par type

**+11 maisons**

+1.3%

+2.1% (Métropole Rouen Normandie) / +3.6% (Grand territoire)

**-11 appartements**

-18.7%

+7.8% (Métropole Rouen Normandie) / +7.3% (Grand territoire)

## Taux de variation 2015-2021 par statut d'occupation

**+1 résidences principales**

+0.2%

+5.1% (Métropole Rouen Normandie) / +5.1% (Grand territoire)

**+2 résidences secondaires**

non significatif

+60.1% (Métropole Rouen Normandie) / +28.7% (Grand territoire)

**-3 logements vacants**

-4.8%

+2.3% (Métropole Rouen Normandie) / +4.3% (Grand territoire)

## Répartition par nombre de pièces

4 pièces en moyenne par logement en 2021

3.4 (Métropole Rouen Normandie) / 3.6 (Grand territoire)

Jumièges

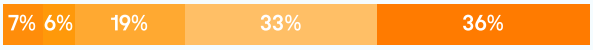


Métropole Rouen Normandie




Grand territoire




T1 T2 T3 T4 T5 et +

## Taux de vacances des logements

7.1% soit 62 logements en 2023

12.4% (Métropole Rouen Normandie) / 10.8% (Grand territoire)

Jumièges

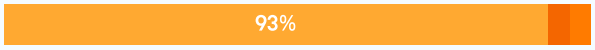


Métropole Rouen Normandie

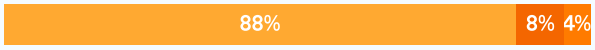


Grand territoire

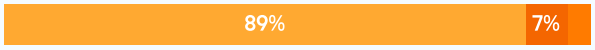


Occupes Vacants (moins de 2 ans) Vacants (plus de 2 ans)

## Performance énergétique des logements

31.2% de passoires thermiques (F/G) soit 269 log. en 2023

20.6% (Métropole Rouen Normandie) / 21.5% (Grand territoire)

## Répartition estimée par étiquette DPE en 2023

Jumièges

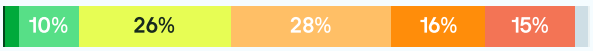


Métropole Rouen Normandie




Grand territoire

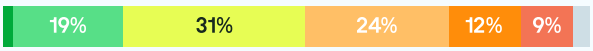


A B C D E F G ND

# L'offre de logements

## Construction neuve

**26** logements autorisés entre 2018-2023

0.2 % de son intercommunalite (Métropole Rouen Normandie)

Typologie de logements autorisés entre 2018-2023

Jumièges




Métropole Rouen Normandie




Grand territoire




Indiv. pur | Indiv. groupé | Collectif | Résidence

## Taux de construction 2018-2023

Logements autorisés (moy./an) pour 1000 logements existants

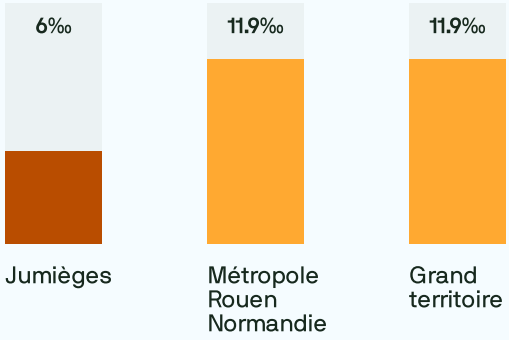


## Logements sociaux

**4.3%** de logements sociaux, soit **33** logements en 2023

30.6% (Métropole Rouen Normandie) / 26.3% (Grand territoire)

Répartition par type

Jumièges




Métropole Rouen Normandie




Grand territoire




Maisons | Appartements

## Période de construction des logements sociaux

Âge moyen en 2023: **30 ans**

39 ans (Métropole Rouen Normandie) / 39 ans (Grand territoire)

Répartition par période

Jumièges




Métropole Rouen Normandie




Grand territoire




Avant 1974 | Entre 1975 et 1999 | Après 2000

## Prix médian des maisons par m² en 2023

Maisons anciennes (min. 5 transactions)




## Prix médian des appart par m² en 2023

Appartements anciens (min. 5 transactions)

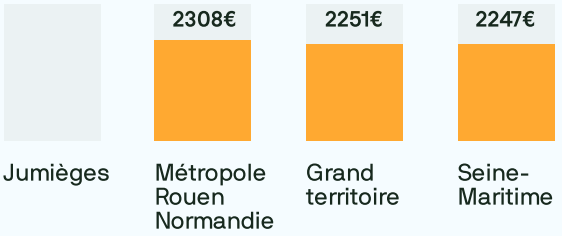


## Prix médian des terrains par m² en 2023

Terrains à bâtir (min. 5 transactions)




## Loyers moyens observés en 2023

Maisons

(Surface de 92 m² et surface moyenne par pièce de 22,4 m²)

**9.5€/m²**

Appartements

(Surface de 52 m² et surface moyenne par pièce de 22,2 m²)

**10.9€/m²**

# L'activité et l'emploi

## Nombre d'emplois au lieu de travail

218 emplois en 2021

0.1 % de son intercommunalite (Métropole Rouen Normandie)

## Variation de l'emploi total 2015-2021

↓ -19.8% soit une perte de 54 emplois

+2.8% (Métropole Rouen Normandie) / +2.8% (Grand territoire)

## Taux d'emploi de la population en 2021

Jumièges 735 actifs en emplois pour 1726 habitants

71.5%

Métropole Rouen Normandie

60.9%

Grand territoire

63.5%

## Variation de l'emploi salarié privé sur 10 ans (2014-2023)

79 emplois salariés privés en 2023

Jumièges -1 emp.

-1.3%

Métropole Rouen Normandie +10782 emp.

+7%

Grand territoire +16893 emp.

+8.2%

## Emploi non salarié

63 emplois non salariés en 2021

Jumièges




Métropole Rouen Normandie




Grand territoire




Emploi non salarié Emploi salarié

## Indice de concentration d'emploi en 2021

Emplois localisés pour 100 actifs occupés résidents

Jumièges 218 emplois localisés pour 735 actifs occupés

29.7

Métropole Rouen Normandie

120.4

Grand territoire

103.9

## Agriculture

26 exploitations en 2020 (30 en 2010) ↓

32.02 eq. temps plein en 2020 (34 en 2010) ↓

Part de surfaces agricoles en 2023

Jumièges soit 457.6 hectares

24%

Métropole Rouen Normandie

24.8%

Grand territoire

45.8%

Surfaces agricoles par nature de culture en 2023

Céréales: 74.19 ha

16.2%

Oléo-protéagineux: 0 ha

0%

Autres cultures: 75.9 ha

16.6%

Prairies: 307.47 ha

67.2%

## Établissements économiques

22établissements en 2023

↑ +4.8% soit un gain de 1 étab.

+5.4% (Métropole Rouen Normandie) / +6.4% (Grand territoire)

Répartition par secteur d'activité

Jumièges




Métropole Rouen Normandie




Grand territoire

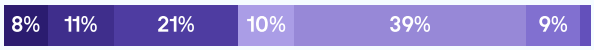


Industrie Construction Commerce Hôtellerie-restauration
Autres serv. march. hors intérim Serv. non marchands Intérim

# L'activité et l'emploi

## Salariés en emploi non permanent*

31 salariés non permanents en 2021

-53.7% (2015-2021) soit une perte de 36 emplois

+6.7% (Métropole Rouen Normandie) / +4.5% (Grand territoire)

Part de salariés en emploi non permanent

Jumièges
14.6%

Métropole Rouen Normandie
15.9%

Grand territoire
16.2%

*concerne l'ensemble des salariés qui ne sont pas titulaires de la fonction publique ou dont le contrat est à durée indéterminée

## Demandeurs d'emploi en fin de mois (ABC)

95 DEFM en 2023

+18.8% sur un an

+3.4% (Métropole Rouen Normandie) / +2.3% (Grand territoire)

Répartition par sexe

Jumièges
53% 47%

Métropole Rouen Normandie
51% 49%

Grand territoire
50% 50%

Hommes Femmes

## Distances moyennes domicile-travail des actifs résidents en 2021

Jumièges
29.5km

Métropole Rouen Normandie
19.5km

Grand territoire
21.6km

Distances moyennes par profil d'actif

Actifs travaillant dans l'EPCI de résidence
16km

Cadres
26km

Employés
16km

Ouvriers
54km

En voiture
34km

## Durées moyennes domicile-travail des actifs résidents en 2021

Jumièges
30.4min

Métropole Rouen Normandie
20.6min

Grand territoire
22min

Durées moyennes par profil d'actif

Actifs travaillant dans l'EPCI de résidence
19min

Cadres
27min

Employés
21min

Ouvriers
50min

En voiture
34min

## Parts modales des déplacements domicile-travail en 2021

Jumièges
7% 84%

Métropole Rouen Normandie
8% 68% 17%

Grand territoire
6% 75% 13%

Pas de transport Marche Vélo Deux-roues motorisé Voiture Transp. en commun

## Emissions annuelles de CO2 par actif résident en 2021

Jumièges
0.93 T eq.CO2

Métropole Rouen Normandie
0.5 T eq.CO2

Grand territoire
0.63 T eq.CO2

# Le cadre de vie

## Consommation d'espaces naturels, agricoles et forestiers

29.6 hectares consommés entre 2010-2020
soit 1.6% de la surface communale
1.1% (Métropole Rouen Normandie) / 1% (Grand territoire)

## Destination des surfaces consommées

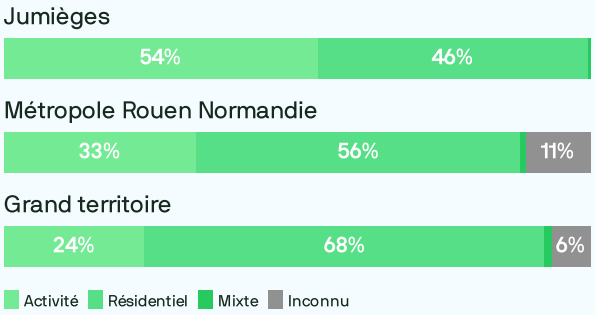


## Surfaces naturelles en 2022

1018 hectares soit 53% de la commune
42% (Métropole Rouen Normandie) / 32% (Grand territoire)

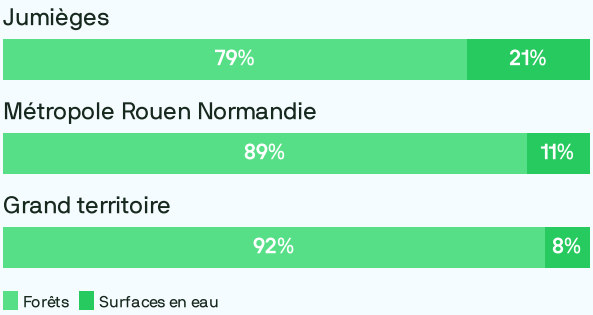


Surfaces de forêts pour 1000 habitants

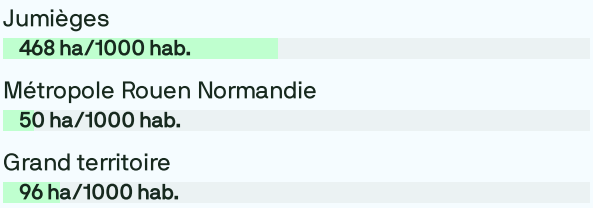


## Surfaces végétalisées au sein de l'enveloppe urbaine en 2022

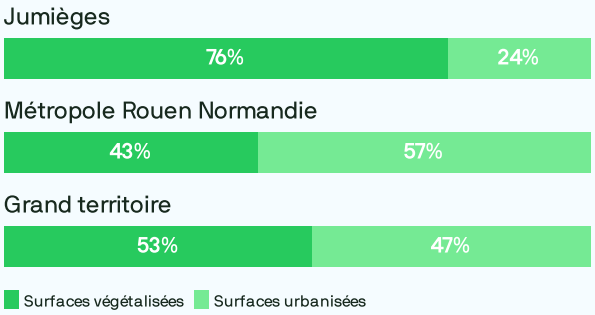


## Accessibilité aux espaces verts en 2019

Part de la population résidant à moins de 300m d'un espace vert (forêt, parc ou jardin public)

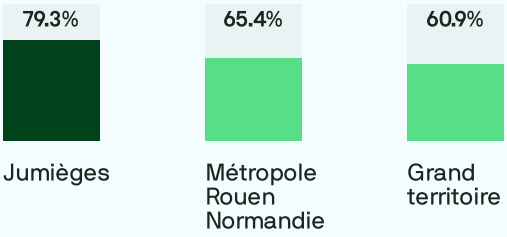


## Pratique sportive

Licenciés sportifs (pour 100 hab.) au lieu de résidence en 2022




Nombre de licenciés sportifs (au lieu de résidence)

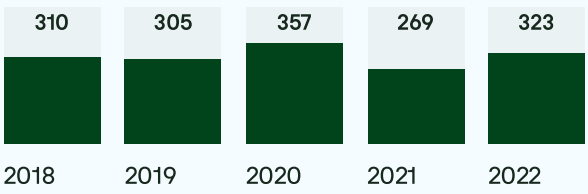


Nombre de clubs sportifs (au lieu de pratique)

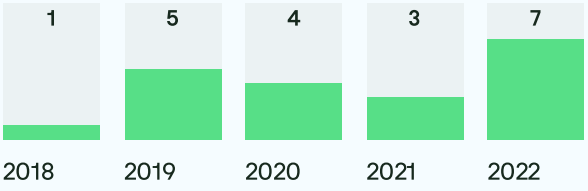


## Pratique du vélo

Taux de cyclabilité de la voirie communale: 1.3%
Places de stationnement vélo pour 1000 habitants



# Le cadre de vie

## Médecins pour 1000 hab. en 2023

Jumièges 1 médecin
0.58 ‰

Métropole Rouen Normandie
1.01 ‰

Grand territoire
0.92 ‰

## Pharmacies pour 1000 hab. en 2023

Jumièges 0 pharmacies
0 ‰

Métropole Rouen Normandie
0.31 ‰

Grand territoire
0.29 ‰

## Ménages résidant à moins de 15 min de marche d'un professionnel de santé en 2019

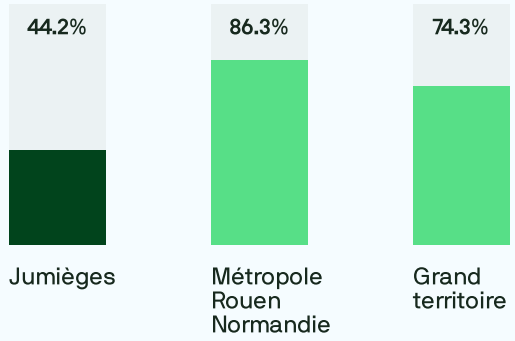


## Accessibilité potentielle localisée aux médecins généralistes en 2022

en consultations par an et par habitant

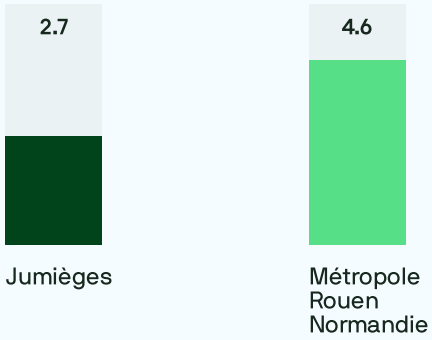


## Niveau d'équipement en 2023

Typologie de commune:
Pôle de proximité

Distances aux pôles d'équipements les plus proches

Pôle supérieur
18.1km

Pôle intermédiaire
7.9km

## Paniers de services Insee (% de présence)

Sélection d'équipements par catégorie de population

Vie courante - sur 21 équipements
42.9%

Jeunes - sur 12 équipements
25%

Familles - sur 20 équipements
30%

Séniors - sur 16 équipements
31.3%

## Sécurité routière et délinquance

Nombre d'accidents pour 10km de voirie (2019-2023)

Jumièges
0.1

Métropole Rouen Normandie
2.2

Grand territoire
1.2

Évolution du nombre d'accidents de la route par an




## Taux de gravité des accidents de la route

Nombre de blessés graves ou tués par accident

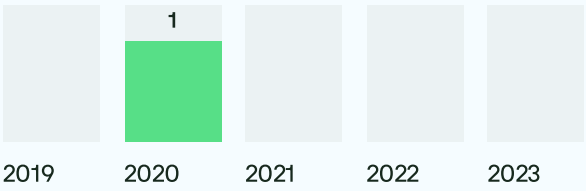


Nombre de faits de délinquance pour 1000 habitants

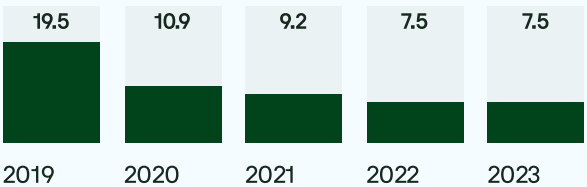

Agence d'Urbanisme
de Rouen et des Boucles
de Seine et Eure

**L'Agence d'urbanisme développe un socle d'observation territorial régulièrement tenu à jour, pour ses besoins d'études et de suivi des dynamiques du Grand territoire. Il s'appuie sur de nombreuses sources de données, issues de la statistique publique, diffusées en open data par différents producteurs :**

Insee (Recensement de la population, Filosofi, Base Permanente des Équipements)
IGN (OCS GE, Registre Parcellaire Graphique)
Cerema (Fichiers fonciers, Portail de l'artificialisation)
Ministère de l'aménagement du territoire (Répertoire des logements locatifs sociaux, Sitadel)
Ministère de l'agriculture (Agreste Recensement agricole)
Ministère de l'éducation nationale (Effectifs scolaires)
Ministère de l'enseignement supérieur et de la recherche (Effectifs étudiants)
Ministère de l'Intérieur (Base statistique de la délinquance)
Direction de la recherche, des études, de l'évaluation et des statistiques (APL)
URSSAF (Emploi salarié privé)
France Travail (Demandeurs d'emploi)
Caisse d'Allocations Familiales (Bénéficiaires aides sociales)
ADNOV (Perval)
Centre Scientifique et Technique du Bâtiment (Estimations DPE)
Vélo & Territoires (Taux de cyclabilité)
Institut national de la jeunesse et de l'éducation populaire (recensement des licences et clubs sportifs)
Observatoire Interministériel de la Sécurité Routière

Tel. : 02 35 07 04 96
Mail : contact@aurbse.org

**www.aurbse.org**