

PORTRAIT COMMUNAL

Honguemare-Guenouville

Communauté de Communes
Roumois Seine



10000 Honguemare-Guenouville

2026



Agence d'Urbanisme
de Rouen et des Boucles
de Seine et Eure

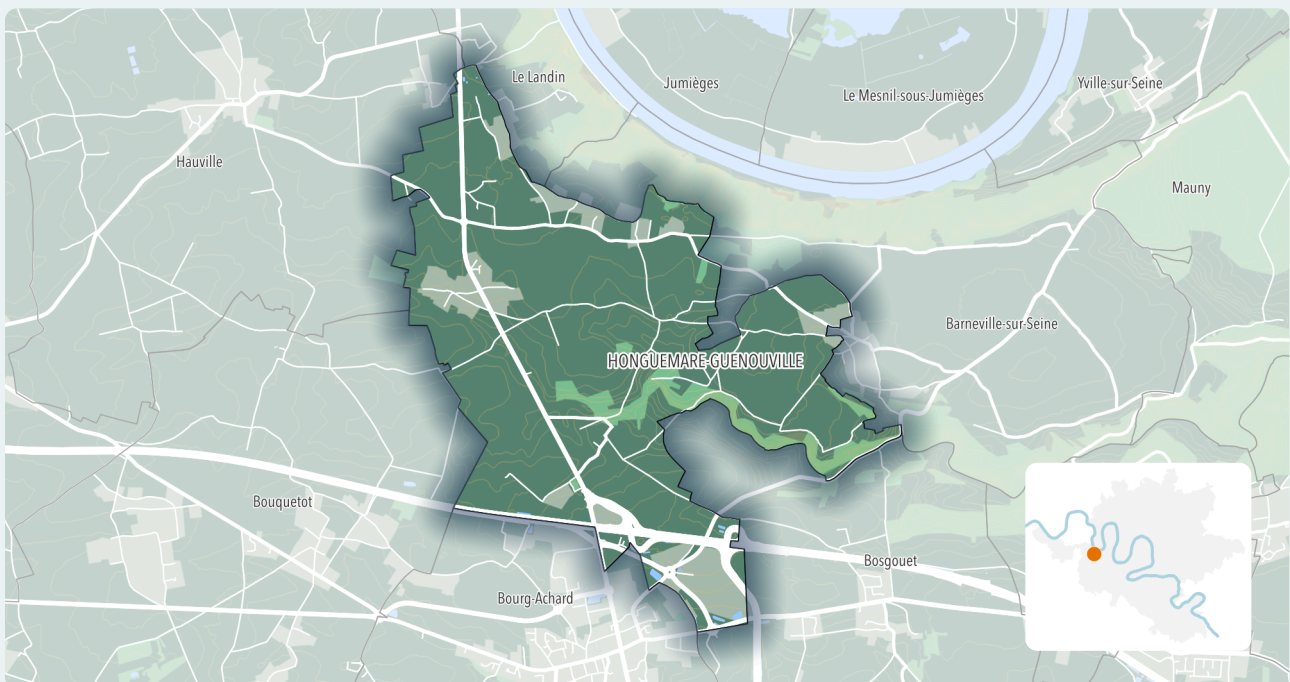


Honguemare-Guenouville

→ Introduction

L'Agence d'urbanisme de Rouen et des boucles de Seine et Eure met à disposition, en libre accès sur son site internet, plusieurs outils de visualisation de données accessibles via la page « Données et dynamiques ». Conçus en interne, ces outils facilitent l'analyse des nombreuses données collectées en continu.

Couvrant les principaux domaines d'étude de l'Agence – planification, aménagement et foncier ; socio-économie et développement ; socio-démographie et habitat ; mobilité et déplacements – ils offrent une lecture des tendances à l'œuvre et une compréhension approfondie du territoire.





Les habitants

Population en 2021

705 habitants

1.7% de son intercommunalité (Roumois Seine)

Superficie

9 km² soit 75 hab./km²

2.6% de son intercommunalité (Roumois Seine)

Variation de la population 2015-2021

↑ +3.07% soit un gain de **21 hab.**

+4.96% (Roumois Seine) / +1.47% (Grand territoire)

Dynamique démographique 2015-2021

Solde naturel: **+23 hab. ↑**

Solde migratoire: **-2 hab. ↓**

Taux de croissance annuel moyen 2015-2021

Honguemare-Guenouville

+0.51%

dû au solde naturel +0.55% / dû au solde migratoire -0.05%

Roumois Seine

+0.81%

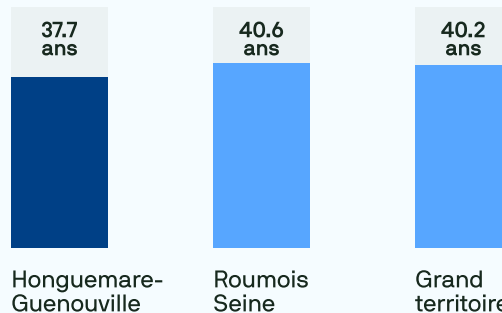
dû au solde naturel +0.33% / dû au solde migratoire +0.48%

Grand territoire

+0.24%

dû au solde naturel +0.31% / dû au solde migratoire -0.06%

Âge moyen de la population en 2021



Structure par âge en 2021

Honguemare-Guenouville



Roumois Seine



Grand territoire



0-10 ans 11-17 ans 18-24 ans 25-39 ans 40-64 ans 65-79 ans 80 ans +

Évolution de la population de 65 ans et plus 2015-2021

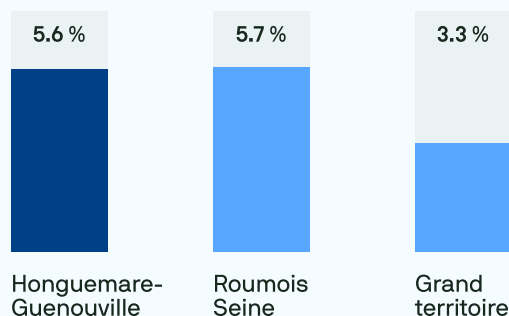
↑ +18.3% soit une hausse de **17 hab.**

+20.1% (Roumois Seine) / +12.5% (Grand territoire)

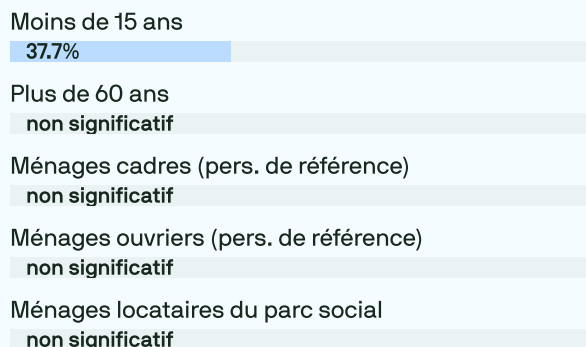
Proportion d'hab. de 65 ans et plus en 2021



Part de nouveaux emménagés de moins d'un an en 2021



Profil des nouveaux emménagés de moins d'un an en 2021





Les habitants

Revenus et niveau de vie en 2021

Revenu médian: **2198 €/mois**

2071 €/mois (Roumois Seine)

Taux de pauvreté: **Non disponible**

6.1% (Roumois Seine) / 15.7% (Grand territoire)

Bénéficiaires de prestations sociales fin 2021

Allocation Adulte Handicapé (AAH) :
6 allocataires

Revenu de Solidarité Active (RSA) :
5 allocataires

Allocation de Rentrée Scolaire (ARS) :
20 familles

Profil socio-économique de la population en 2021

Personnes de 75 ans et plus vivant seules

21.8%

Familles monoparentales

3.9%

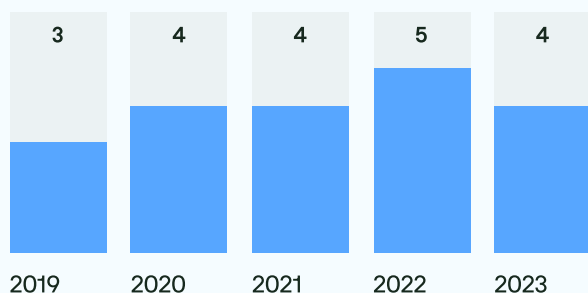
Familles bénéficiaires de l'ARS

15.7%

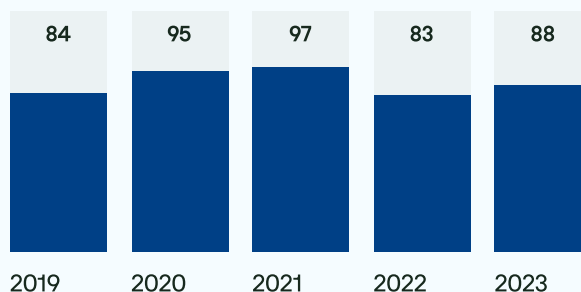
Actifs allocataires RSA

2.8%

Nombre de classes en école primaire par rentrée scolaire



Effectifs en école primaire par rentrée scolaire



Niveaux de diplôme en 2021

Honguemare-Guenouville

12% 31% 19% 17% 8% 8%

Roumois Seine

19% 30% 19% 14% 8% 6%

Grand territoire

22% 25% 17% 11% 9% 10%

Pas de diplôme Brevet des collèges CAP/BEP Bac Bac +2
Bac +3/4 Bac +5 et plus



L'offre de logements

Nombre de logements

295 logements en 2021

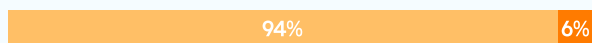
1.6 % de son intercommunalité (Roumois Seine)

Répartition par type

Honguemare-Guenouville



Roumois Seine



Grand territoire



Maisons Appartements

Variation de logements 2015-2021

↑ **+7.7%** soit un gain de 21 logements

+8% (Roumois Seine) / +5.3% (Grand territoire)


Taux de variation 2015-2021 par type

+22 maisons



+7.6% (Roumois Seine) / +3.6% (Grand territoire)

-1 appartements



+15.6% (Roumois Seine) / +7.3% (Grand territoire)

Taux de variation 2015-2021 par statut d'occupation

+13 résidences principales




+8.1% (Roumois Seine) / +5.1% (Grand territoire)

+4 résidences secondaires



+0.6% (Roumois Seine) / +28.7% (Grand territoire)

+3 logements vacants



+9.8% (Roumois Seine) / +4.3% (Grand territoire)

Répartition par nombre de pièces


4.5 pièces en moyenne par logement en 2021

4.3 (Roumois Seine) / 3.6 (Grand territoire)

Honguemare-Guenouville



Roumois Seine



Grand territoire



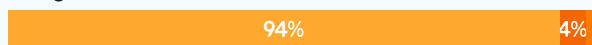
T1 T2 T3 T4 T5 et +

Taux de vacances des logements

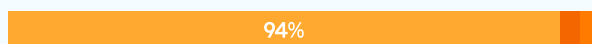
5.8% soit **17** logements en 2023

5.7% (Roumois Seine) / 10.8% (Grand territoire)

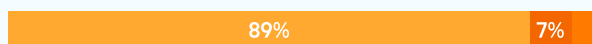
Honguemare-Guenouville



Roumois Seine



Grand territoire



Occupés Vacants (moins de 2 ans) Vacants (plus de 2 ans)


Performance énergétique des logements

22.3% de passoires thermiques (F/G) soit **65 log.** en 2023


23.5% (Roumois Seine) / 21.5% (Grand territoire)

Répartition estimée par étiquette DPE en 2023

Honguemare-Guenouville



Roumois Seine



Grand territoire



A B C D E F G ND



L'offre de logements

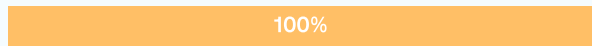
Construction neuve

11 logements autorisés entre 2018-2023

1.2 % de son intercommunalité (Roumois Seine)

Typologie de logements autorisés entre 2018-2023

Honguemare-Guenouville



Roumois Seine



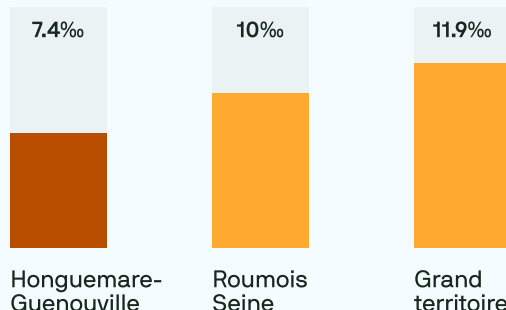
Grand territoire



Indiv. pur Indiv. groupé Collectif Résidence

Taux de construction 2018-2023

Logements autorisés (moy./an) pour 1000 logements existants



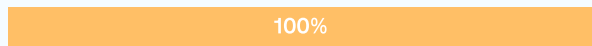
Logements sociaux

1.5% de logements sociaux, soit **4** logements en 2023

6.4% (Roumois Seine) / 26.3% (Grand territoire)

Répartition par type

Honguemare-Guenouville



Roumois Seine



Grand territoire



Maisons Appartements

Période de construction des logements sociaux

Âge moyen en 2023: **4 ans**

23 ans (Roumois Seine) / 39 ans (Grand territoire)

Répartition par période

Honguemare-Guenouville



Roumois Seine



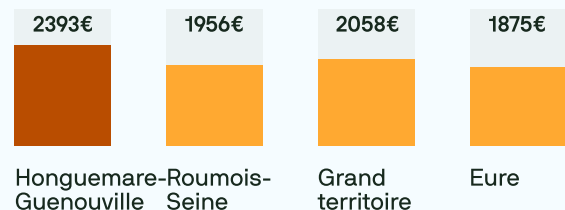
Grand territoire



Avant 1974 Entre 1975 et 1999 Après 2000

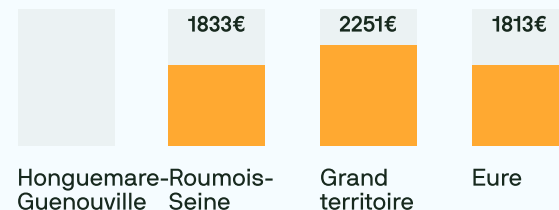
Prix médian des maisons par m² en 2023

Maisons anciennes (min. 5 transactions)



Prix médian des appart par m² en 2023

Appartements anciens (min. 5 transactions)



Prix médian des terrains par m² en 2023


Terrains à bâtir (min. 5 transactions)



Loyers moyens observés en 2023


Maisons

(Surface de 92 m² et surface moyenne par pièce de 22,4 m²)



Appartements

(Surface de 52 m² et surface moyenne par pièce de 22,2 m²)





L'activité et l'emploi

Nombre d'emplois au lieu de travail

463 emplois en 2021

5.8 % de son intercommunalité (Roumois Seine)


Variation de l'emploi total 2015-2021

↑ +165.9% soit un gain de 289 emplois


+7.7% (Roumois Seine) / +2.8% (Grand territoire)

Taux d'emploi de la population en 2021

Honguemare-Guenouville 337 actifs en emplois pour 705 habitants



Roumois Seine



Grand territoire



Variation de l'emploi salarié privé sur 10 ans (2014-2023)

726 emplois salariés privés en 2023

Honguemare-Guenouville +561 emp.



Roumois Seine +807 emp.



Grand territoire +16893 emp.



Emploi non salarié

31 emplois non salariés en 2021

Honguemare-Guenouville



Roumois Seine



Grand territoire



■ Emploi non salarié ■ Emploi salarié


Indice de concentration d'emploi en 2021

Emplois localisés pour 100 actifs occupés résidents


Honguemare-Guenouville 463 emplois localisés pour 337 actifs occupés



Roumois Seine



Grand territoire




Agriculture

10 exploitations en 2020 (14 en 2010) ↓


15.15 eq. temps plein en 2020 (17.46 en 2010) ↓

Part de surfaces agricoles en 2023


Honguemare-Guenouville soit 601.1 hectares



Roumois Seine




Grand territoire




Surfaces agricoles par nature de culture en 2023


Céréales: 373.16 ha




Oléo-protéagineux: 73.46 ha



Autres cultures: 57.76 ha



Prairies: 96.72 ha



Établissements économiques

23 établissements en 2023

↑ +64.3% soit un gain de 9 étab.

+16.1% (Roumois Seine) / +6.4% (Grand territoire)

Répartition par secteur d'activité

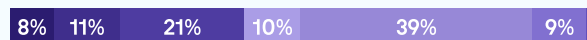
Honguemare-Guenouville



Roumois Seine



Grand territoire



■ Industrie ■ Construction ■ Commerce ■ Hôtellerie-restauration
 ■ Autres serv. march. hors intérim ■ Serv. non marchands ■ Intérim



L'activité et l'emploi

Salariés en emploi non permanent*

15 salariés non permanents en 2021
 ↑ +55.3% (2015-2021) soit un gain de 5 emplois
 +20.4% (Roumois Seine) / +4.5% (Grand territoire)

Part de salariés en emploi non permanent

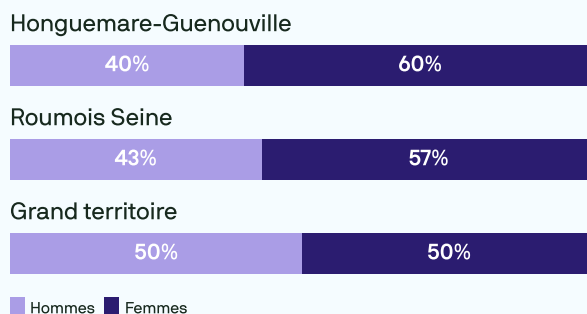


*concerne l'ensemble des salariés qui ne sont pas titulaires de la fonction publique ou dont le contrat est à durée indéterminée

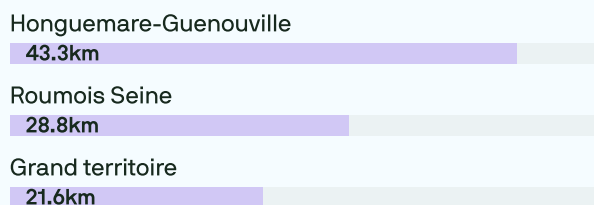
Demandeurs d'emploi en fin de mois (ABC)

30 DEFM en 2023
 0% sur un an
 -2.7% (Roumois Seine) / +2.3% (Grand territoire)


Répartition par sexe



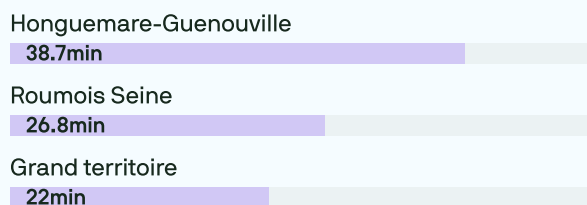
Distances moyennes domicile-travail des actifs résidents en 2021



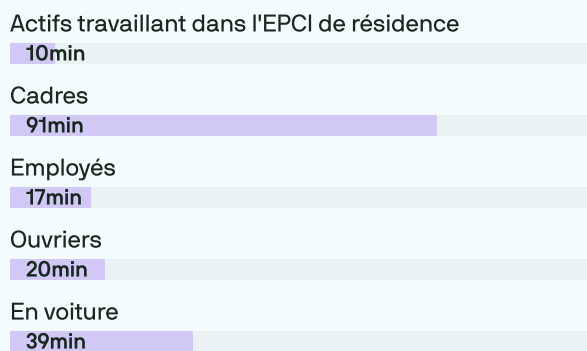
Distances moyennes par profil d'actif



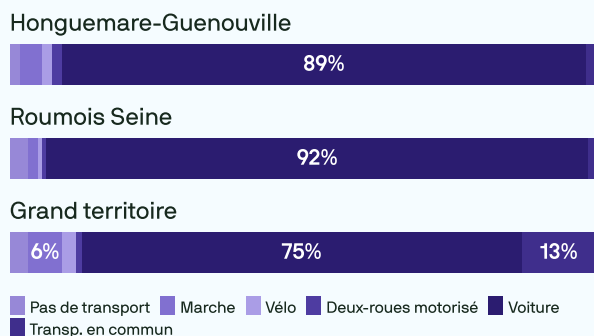
Durées moyennes domicile-travail des actifs résidents en 2021



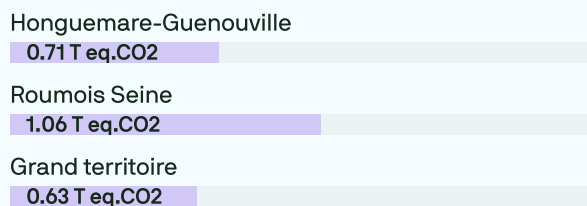
Durées moyennes par profil d'actif



Parts modales des déplacements domicile-travail en 2021



Emissions annuelles de CO2 par actif résident en 2021






Le cadre de vie

Consommation d'espaces naturels, agricoles et forestiers

29 hectares consommés entre 2010-2020
soit **3.1%** de la surface communale
1.2% (Roumois Seine) / 1% (Grand territoire)

Destination des surfaces consommées

Honguemare-Guenouville



Roumois Seine



Grand territoire

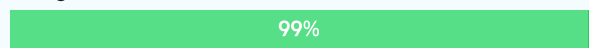


■ Activité ■ Résidentiel ■ Mixte ■ Inconnu

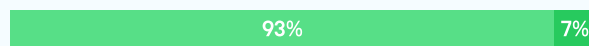
Surfaces naturelles en 2022

88 hectares soit **9%** de la commune
19% (Roumois Seine) / 32% (Grand territoire)

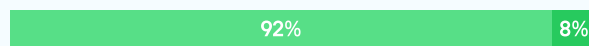
Honguemare-Guenouville



Roumois Seine



Grand territoire




■ Forêts ■ Surfaces en eau

Surfaces de forêts pour 1000 habitants


Honguemare-Guenouville



Roumois Seine



Grand territoire



Surfaces végétalisées au sein de l'enveloppe urbaine en 2022

Honguemare-Guenouville



Roumois Seine



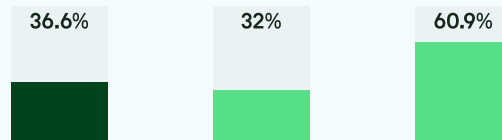
Grand territoire



■ Surfaces végétalisées ■ Surfaces urbanisées

Accessibilité aux espaces verts en 2019

Part de la population résidant à moins de 300m d'un espace vert (forêt, parc ou jardin public)



Honguemare-Guenouville


Roumois Seine

Grand territoire


Pratique sportive

Licenciés sportifs (pour 100 hab.) au lieu de résidence en 2022


Honguemare-Guenouville



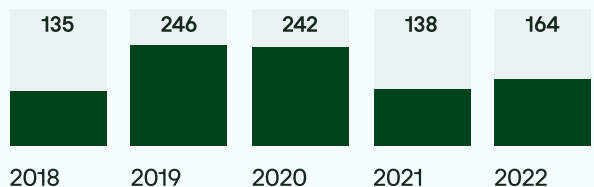
Roumois Seine



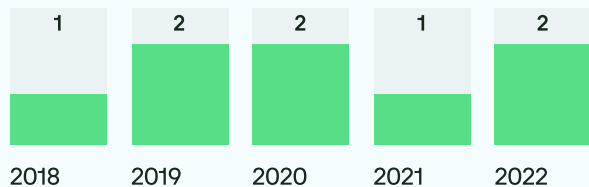
Grand territoire



Nombre de licenciés sportifs (au lieu de résidence)



Nombre de clubs sportifs (au lieu de pratique)




Pratique du vélo


Taux de cyclabilité de la voirie communale: **0%**

Places de stationnement vélo pour 1000 habitants


Honguemare-Guenouville



Roumois Seine



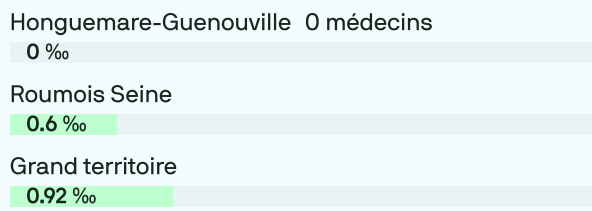
Grand territoire



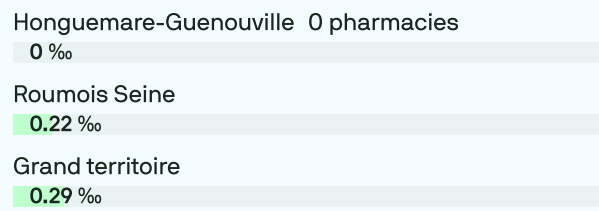


Le cadre de vie

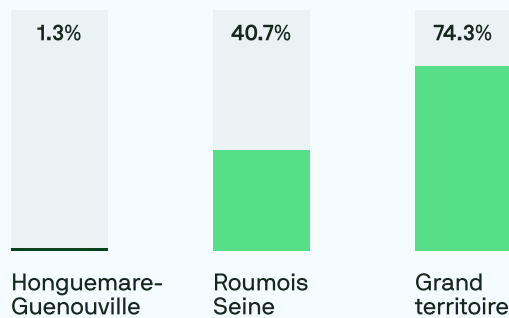
Médecins pour 1000 hab. en 2023



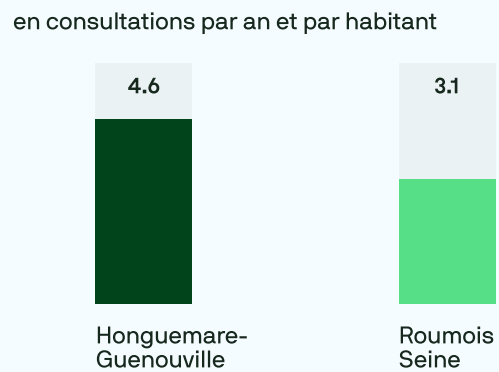
Pharmacies pour 1000 hab. en 2023



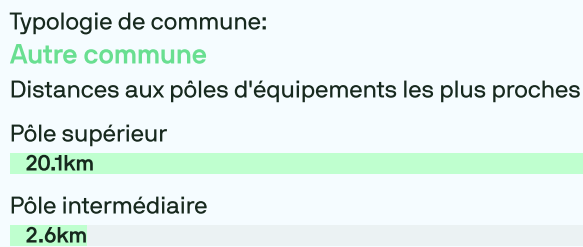
Ménages résidant à moins de 15 min de marche d'un professionnel de santé en 2019



Accessibilité potentielle localisée aux médecins généralistes en 2022



Niveau d'équipement en 2023



Paniers de services Insee (% de présence)

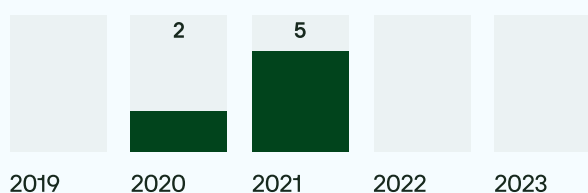


Sécurité routière et délinquance

Nombre d'accidents pour 10km de voirie (2019-2023)

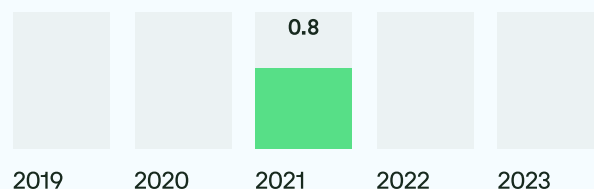


Évolution du nombre d'accidents de la route par an

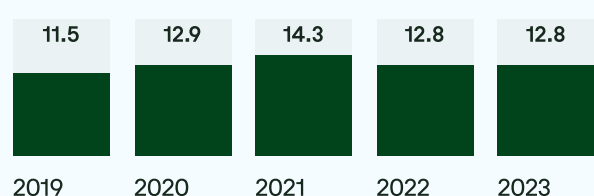


Taux de gravité des accidents de la route

Nombre de blessés graves ou tués par accident



Nombre de faits de délinquance pour 1000 habitants





Agence d'Urbanisme
de Rouen et des Boucles
de Seine et Eure

L'Agence d'urbanisme développe un socle d'observation territorial régulièrement tenu à jour, pour ses besoins d'études et de suivi des dynamiques du Grand territoire. Il s'appuie sur de nombreuses sources de données, issues de la statistique publique, diffusées en open data par différents producteurs :

Insee (Recensement de la population, Filosofi, Base Permanente des Équipements)
IGN (OCS GE, Registre Parcellaire Graphique)
Cerema (Fichiers fonciers, Portail de l'artificialisation)
Ministère de l'aménagement du territoire (Répertoire des logements locatifs sociaux, Sitadel)
Ministère de l'agriculture (Agreste Recensement agricole)
Ministère de l'éducation nationale (Effectifs scolaires)
Ministère de l'enseignement supérieur et de la recherche (Effectifs étudiants)
Ministère de l'Intérieur (Base statistique de la délinquance)
Direction de la recherche, des études, de l'évaluation et des statistiques (APL)
URSSAF (Emploi salarié privé)
France Travail (Demandeurs d'emploi)
Caisse d'Allocations Familiales (Bénéficiaires aides sociales)
ADNOV (Perval)
Centre Scientifique et Technique du Bâtiment (Estimations DPE)
Vélo & Territoires (Taux de cyclabilité)
Institut national de la jeunesse et de l'éducation populaire (recensement des licences et clubs sportifs)
Observatoire Interministériel de la Sécurité Routière

Tel. : 02 35 07 04 96
Mail : contact@aurbse.org

www.aurbse.org

